

PROGRAM HOSPODÁRSKEHO A SOCIÁLNEHO ROZVOJA OBCE PAVLOVCE NAD UHOM



Programovacie obdobie 2006 – 2015

2006

Samosprávny kraj:	Košický
Okres:	Michalovce
Región:	Zemplínsky
Adresa:	Pavlovce nad Uhom Obecný úrad Kostolné námestie 1 072 14 Pavlovce nad Uhom
Tel:	056 / 649 42 02
Fax:	056 / 649 45 36
Email:	pavlovce@slovanet.sk
Web:	www.pavlovce.sk
IČO:	325589





1 ÚVOD	6
2. ZÁKLADNÁ CHARAKTERISTIKA OBCE	8
2.2 PRÍRODNÉ POMERY	9
EKOLOGICKÁ CHARAKTERISTIKA	11
2.3 TECHNICKÁ INFRAŠTRUKTÚRA.....	14
<i>Zásobovanie pitnou vodou</i>	14
<i>Odkanalizovanie a čistenie odpadových vôd</i>	14
ZÁSOBOVANIE ELEKTRICKOU ENERGIU	14
<i>Verejné osvetlenie</i>	14
<i>Telekomunikačné zariadenia</i>	15
<i>Rádiokomunikácie</i>	15
<i>Miestny rozhlas</i>	15
<i>Zásobovanie teplom</i>	15
<i>Plynofikácia</i>	15
2.4 DOPRAVA	15
<i>Chodníky pre peších a cyklistov</i>	16
<i>Parkovacie a odstavné plochy</i>	16
2.5 ŽIVOTNÉ PROSTREDIE.....	17
PÔDA	20
2.6 OBYVATELSTVO	21
2.7 ZAMESTNANOSŤ	24
2.8 BÝVANIE	26
2.9 PODNIKATEĽSKÉ SUBJEKTY	26
2.10 ŠKOLSTVO A VZDELANIE	27
2.11 SOCIÁLNA SFÉRA	28
2.12 ZDRAVOTNÍCTVO	28
2.13 KULTÚRA	29
2.14 ŠPORT.....	29
2.15 ÚBYTOVACIE ZARIADENIA.....	29
2.16 STRAVOVACIE A REŠTAURAČNÉ SLUŽBY	29
2.17 CESTOVNÝ RUCH	30
2.18 REKAPITULÁCIA ROZPOČTU OBCE ZA ROKY 2001 – 2005	30
2.19 SAMOSPRÁVA	30
3 VÍZIA OBCE	32
4 PRIORITNÉ ROZVOJOVÉ OBLASTI OBCE	33
5 SWOT ANALÝZY	35
5.1 HOSPODÁRSTVO A VEDECKO-TECHNICKÝ ROZVOJ	36
5.2 TECHNICKÁ INFRAŠTRUKTÚRA	38
5.3 ŽIVOTNÉ PROSTREDIE.....	39
5.4 SOCIÁLNA OBLASŤ A ZDRAVOTNÍCTVO	40
5.5 ŠKOLSTVO A ŠPORT	40
5.6 KULTÚRA	41
5.7 CESTOVNÝ RUCH A PUBLIC RELATION	42
6 STRATEGICKÉ CIELE ROZVOJA	43
6.1 HOSPODÁRSTVO A VEDECKO-TECHNICKÝ ROZVOJ	44
6.2 TECHNICKÁ INFRAŠTRUKTÚRA.....	46
6.3 ŽIVOTNÉ PROSTREDIE.....	49
6.4 SOCIÁLNA OBLASŤ A ZDRAVOTNÍCTVO	50
6.5 ŠKOLSTVO A ŠPORT	51
6.6 KULTÚRA	52
6.7 CESTOVNÝ RUCH A PUBLIC RELATIONS.....	54
7 MERATEĽNÉ INDIKÁTORY	55
7.1 HOSPODÁRSTVO A VEDECKO-TECHNICKÝ ROZVOJ	55



7.2 TECHNICKÁ INFRAŠTRUKTÚRA	56
7.3 ŽIVOTNÉ PROSTREDIE	58
7.4 SOCIÁLNA OBLASŤ A ZDRAVOTNÍCTVO.....	59
7.5 ŠKOLSTVO A ŠPORT	60
7.6 KULTÚRA.....	61
7.6 CESTOVNÝ RUCH A PUBLIC RELATIONS	62
8 FINANČNÝ PLÁN PROGRAMU	62
8.1 HOSPODÁRSTVO A VEDECKO-TECHNICKÝ ROZVOJ	62
8.2 TECHNICKÁ INFRAŠTRUKTÚRA	68
8.3 ŽIVOTNÉ PROSTREDIE	77
8.4 SOCIÁLNA OBLASŤ A ZDRAVOTNÍCTVO.....	80
8.5 ŠKOLSTVO A ŠPORT	83
8.6 KULTÚRA.....	87
8.7 CESTOVNÝ RUCH A PUBLIC RELATIONS	90
9 ZABEZPEČENIE PHSR-O	93
9.1 FINANČNÉ ZABEZPEČENIE PHSR-O	93
9.2 ADMINISTRATÍVNE ZABEZPEČENIE PHSR-O.....	93
10 MONITOROVANIE PHSR-O	94
10.1 SPÔSOB MONITOROVANIA PHSR-O.....	94
10.2 VYHODNOCOVANIE A SPÔSOB MODIFIKOVANIA PHSR-O.....	94
10 ZÁVER.....	95
11 POUŽITÁ LITERATÚRA	96

1 ÚVOD

Dokument „ Program hospodárskeho a sociálneho rozvoja obce Pavlovce nad Uhom s výhľadom do roku 2015 (PHSR-O) je strednodobý strategický dokument, ktorý na základe analýzy hospodárskeho a sociálneho rozvoja obce stanovuje jeho strategické ciele a priority rozvoja. Je prostriedkom na napĺňanie vízie ďalšieho smerovania rozvoja obce. Programom hospodárskeho a sociálneho rozvoja obce Pavlovce nad Uhom sa uskutočňuje podpora rozvoja na úrovni miestnej samosprávy s dôrazom na sociálnu, ekonomickú a kultúrnu sféru. Je to program cielených opatrení, navrhnutý pre oživenie sociálneho, ekonomického a kultúrneho rozvoja obce Pavlovce nad Uhom, ktorý na základe výsledkov ročného hodnotenia bude priebežne aktualizovaný a dopĺňovaný.

Bol spracovaný na základe zákona Národnej rady SR č. 503/2001 Z. z. o podpore regionálneho rozvoja, ktorý definuje Program hospodárskeho a sociálneho rozvoja obce ako strednodobý programový dokument, obsahujúci analýzu hospodárskeho a sociálneho rozvoja obce, hlavné smery jej vývoja, ustanovenie cieľov, prvoradých potrieb a úloh vo všetkých oblastiach života obce. Súčasťou programu je aj návrh jeho administratívneho a finančného zabezpečenia. Zákon stanovuje aj úlohy, týkajúce sa vypracovania, schvaľovania, zabezpečenia plnenia a pravidelného vyhodnocovania predmetného programového dokumentu. Pri spracovaní programu boli rešpektované zásady regionálnej politiky vlády Slovenskej republiky a princípy regionálnej politiky Európskej únie zakotvené najmä v nariadení Rady (ES) č. 1266/1999 (nariadenie o štrukturálnych fondoch).

Program sociálneho, ekonomického a kultúrneho rozvoja obce Pavlovce nad Uhom je súčasťou sústavy základných dokumentov podpory regionálneho rozvoja v Slovenskej republike. Táto sústava je členená na strategické a programové dokumenty vypracovávané na úrovni štátu, sektorov, samosprávnych krajov, regiónov a obcí a programové dokumenty Európskej únie (pre využitie zdrojov štrukturálnych fondov).

Podpora regionálneho rozvoja sa uskutočňuje v súlade s programovaním na základe :

- Národného plánu regionálneho rozvoja, ktorý je základný strednodobý strategicko – plánovací dokument na rozvoj regiónov vypracovaný spravidla na päť až sedem rokov. Jeho súčasťou je Regionálny operačný program regiónu NUTS III Košického kraja a NUTS II Slovensko – Východ.
- Regionálneho operačného programu, ktorý je strednodobý dokument vypracovaný na úrovni druhého stupňa podľa klasifikácie štatistických územných jednotiek. Regionálny operačný program vypracúvajú samosprávne kraje vo vzájomnej spolupráci v rámci regiónu na úrovni druhého stupňa podľa klasifikácie štatistických územných jednotiek (NUTS II).
- Sektorového operačného programu, ktorý je strednodobý dokument vypracovaný pre vopred určené sektory.
- Programu hospodárskeho rozvoja a sociálneho rozvoja samosprávneho kraja, ktorý je strednodobý programový dokument, je v súlade s cieľmi a prvoradými potrebami ustanovenými v národnom pláne a s podkladom na vypracovanie príslušného regionálneho operačného programu. Jeho vypracovanie zabezpečuje samosprávny kraj.
- Programu hospodárskeho rozvoja a sociálneho rozvoja obce, ktorý je strednodobý programový dokument spracovaný na úrovni obce.

Programové dokumenty Európskej únie pre využitie štrukturálnych fondov tvoria:

- Národný (regionálny) rozvojový plán (RDP – Regional Development Plan), ktorý je hlavným dokumentom pre vyjednanie podpory zo Štrukturálnych fondov Európskej únie.
- Rámec podpory spoločenstva (CSF – Community Support Framework), ktorý bude vytvorený na základe Národného rozvojového plánu v spolupráci s Európskou komisiou, je hlavným dokumentom vymedzujúcim poskytnutie podpory zo štrukturálnych fondov Európskej únie.

– Sektorové operačné programy (SOP – Sectoral Operation Programme), ako taktické dokumenty vytvorené na úrovni ministerstiev, ktoré rozpracovávajú problémové celky stratégií majúci plošný (celoštátny) charakter, pre ktoré bude žiadané spolufinancovanie zo zdrojov Európskej únie.

– Regionálne operačné programy (ROP – Regional Operation Programme), ako taktické dokumenty, ktoré budú spracované na úrovni regiónov NUTS II a rozpracovávajú tie problémové celky stratégií, pre ktoré bude žiadané spolufinancovanie zo zdrojov Európskej únie.

Jednotlivé strategické dokumenty sú vypracovávané vo vzájomnej nadväznosti a postupnosti.

PHSR-O sa skladá z hlavného dokumentu a príloh, ktoré sú jeho neoddeliteľnou súčasťou.

Hlavný dokument :

1. *Úvod* – charakterizuje PHSR-O a proces jeho tvorby
2. *Základná charakteristika obce* – obsahuje najdôležitejšie charakteristické údaje podľa jednotlivých oblastí života obce.
3. *Vízia obce* – obsahuje stručnú charakteristiku prioritných cieľov rozvoja obce.
4. *Prioritné rozvojové oblasti obce* - obsahuje prioritné oblasti rozvoja obce na základe všeobecného konsenzu.
5. *SWOT analýzy* - obsahuje hodnotenie jednotlivých prioritných oblastí obce z hľadiska jeho silných a slabých stránok, príležitostí a ohrození, poukazujúc na disparity – rozdielnosti medzi stávajúcim využitím a potenciálom rozvoja.
6. *Strategické ciele rozvoja* - definuje strategický zámer, jednotlivé strategické ciele rozvoja podľa prioritných rozvojových oblastí a opatrenia na ich zabezpečenie.
7. *Merateľné indikátory* - monitorovanie Programu hospodárskeho a sociálneho rozvoja obce Pavlovce nad Uhom sa vykonáva na základe súboru indikátorov priradených k jednotlivým cieľom a opatreniam (ktoré môžu byť priebežne konkretizované). Indikátory podporujú oprávnenosť verejných výdavkov na jednotlivé opatrenia a zároveň preukazujú ekonomickú účinnosť realizovaných verejných výdavkov.
8. *Finančný plán programu* – predstavuje predpokladaný plán realizácie programu s indikatívne stanovenými výškami rozpočtu.
9. *Zabezpečenie PHSR-O* – predstavuje definovanie finančných zdrojov, ktoré budú použité na realizáciu programu, ako aj stanovenie administratívnych kapacít, ktoré by mali realizáciu programu hodnotiť, program aktualizovať, atď..
10. *Monitorovanie PHSR-O* – definuje subjekty poverené monitorovaním programu.
11. *Záver* - stručné zhodnotenie dokumentu, ktorý je otvoreným materiálom, pravidelne ročne vyhodnocovaným a aktualizovaným.

2. ZÁKLADNÁ CHARAKTERISTIKA OBCE

Obec Pavlovce n. / Uhom je súčasťou Košického samosprávneho kraja a okresu Michalovce. Prvá písomná zmienka o obci pochádza z roku 1327.

Tab. 1 základná charakteristika obce Pavlovce n. / Uhom	
Kód obce	522872
Názov okresu	Michalovce
Názov kraja	Košický
Štatút obce	obec
PSC	072 14
Telefónne smerové číslo	56
Prvá písomná zmienka o obci - meste - rok	1327
Nadmorská výška stredu obce - mesta v m	108
Celková výmera územia obce (m ²)	33 420 384
Hustota obyvateľstva na km ²	136
ŠÚ SR	

Nadmorská výška stredu obce je 108 m.n.m.. Celková výmera katastra obce činí 33,42 mil. m² a priemerná hustota obyvateľstva je 136 na km². Hustotou obyvateľstva sa obec radí skôr k husto zaľudneným obciam, čo je výsledkom reliéfu a pôdneho zloženia katastra obce - prevládajú rozsiahle poľnohospodárske pôdy.

História obce

Obec Pavlovce nad Uhom patrila do bývalej Užskej župy. Daroval ju zemanom pravdepodobne kráľ Ladislav IV. Je o tom zmienka v listine Jágerskej kapituly z roku 1334. Zeman Peťo zvaný Túz v roku 1327 predložil pred kráľa Karola Róberta listinu o darovaní tejto dediny a kráľ mu ešte v tom roku potvrdil jej vlastníctvo novou donáciou. V písomnostiach zo 14. storočia sa vyskytuje pod názvom Palouch, od 15. storočia pod názvom Palocz. Oba názvy sú považované za maďarizované tvary staršieho slovenského názvu Pavloviec. Za najpravdepodobnejšiu považuje možnosť, že išlo o maďarizované názvy slovenského Plavce, teda dediny Plavcov, strážcov krajinskej cesty v uhorskom pohraničí v 11. a 12. storočí. Je zrejmé, že pôvodný názov Plavci (Plavce) vznikol v slovenskom prostredí. V dedine bol kostol pravdepodobne už v 13. storočí. V 30. rokoch 14. storočia v ňom pôsobil farár Vít. Doteraz nepoznáme zasvätenie kostola v stredoveku, čo by zaiste objasnilo okolnosti vzniku. Už pred r. 1332 sa spomína fara, ktorá zanikla za protestantizmu a obnovená bola v r. 1721. Kostol jestvoval aj v 15. a 16. storočí, avšak okolo roku 1564 a v prvej polovici 17. storočia tu pôsobili protestantskí kazatelia.

V Pavlovciach sa v 13. - 14. storočí, najneskôr však v prvej polovici 15. storočia udomácnilo konanie trhu. Odvtedy sa Pavlovce vyvíjali ako mestečko rodiny Palóciocov, čo sa prilietavo prejavilo v písomnostiach od polovice 15. storočia ("in...Palocz...odipis" z roku 1461 alebo "in opido Palocz" z roku 1580).

Šľachtic Peťo Túz, prípadne jeho synovia si dali postaviť v Pavlovciach kúriu, usadili sa tam a názov dediny používali od polovice storočia v prídomku. Ich potomkovia Palóciocvi dosiahli najvyššie spoločenské postavenie v 15. storočí, kedy zastávali funkcie župana viacerých stolíc, dvorského sudcu, palatína, ostrihomského arcibiskupa. Zaiste vtedy dali prestavať a primerane opevniť svoje rodové sídlo v Pavlovciach, ktoré nadobudlo podobu kaštieľa. Po vymretí šľachticov z Pavloviec nadobudli mestečko Dobóovci z Ruskej, ktorým patrilo od polovice 16. storočia, neskôr Stanesicz-Horváthovcom a v 19. a zač. 20. storočia rodine Hadik-Barkóczyovcom. V 15. storočí šľachta užšej stolice často snemovala v Pavlovciach v sídle významného rodu Palóciocov (v tamojšej kúrii či hostinci).

Tamojšie sedliacke, možno už meštiansko-roľnícke domácnosti boli v roku 1427 zdanené od 37 port. Aj s domom richtára tam vtedy stálo najmenej 38 obývaných sedliackych respektíve meštianskych domov. Neskôr, najmä v 16. storočí roľníci strácali pozemky, chudobneli a časť z nich upadla medzi železiarov. V roku 1567 bolo zdanených 17 roľníckych domácností. Z nich 7 hospodáril na celých a 10 na polovičných usadlostiach. Spolu ich zdanili od 12 port. Železiarskych domácností bolo 10 a domácností sluhov 4. Aj s richtárom vtedy žilo v Pavlovciach 44 domácností. V

roku 1588 zdanili 13 roľníckych domácností: 5 na celých a 8 na polovičných usadlostiach, teda od 9 port. Richtár hospodáril na celej usadlosti. Tri domácnosti boli slobodnícke, 12 domácností bolo železiarskych, domácností sluhov bolo 6. Ďalší dvaja muži boli drábmami a jeden zemepánskym kočišom. Všetkých domácností bolo 38. V roku 1599 mali Pavlovce 40 obývaných domov. Pravda, bol tam aj kaštieľ s hospodárskymi stavbami, kostol, fara a škola.

V 17. storočí a začiatkom 18. storočia sa počet obyvateľov znižoval. V roku 1715 tam hospodárilo 21 sedliackych, roku 1720 17 sedliackych a dve železiarske domácnosti. Vtedy boli Pavlovce maďarskou kalvínskou dedinou. V roku 1828 už mala obec 155 domov a 1304 obyvateľov.

2.2 PRÍRODNÉ POMERY

Vymedzenie územia, geografická poloha

Kataster obce Pavlovce n/Uhom leží vo východnej časti Východoslovenskej nížiny na ľavom agradačnom vale a v záplavovej oblasti rieky Uh a Čierna Voda. Nachádza sa v nadmorskej výške okolo 105-108 m, 23 km juhovýchodne od okresného mesta Michalovce.

Susedí s katastrálnymi hranicami obcí: v západnej časti s obcou Stretava a Stretavka, v juhozápadnej časti s obcou Krišovská Liesková, v južnej časti s mestom Veľké Kapušany a s obcou Čierne Pole a Mat'ovské Vojkovce, na východnej časti susedí s obcou Bajany, v severovýchodnej časti susedí s obcou Vysoká nad Uhom a na severe susedí s obcou Senné.

Celé záujmové územie sa nachádza v urbanizačnom priestore medzi Michalovcami a Veľkými Kapušanami, v Zemplínskom regióne, v Košickom kraji.

Obec leží cca 25 km južne od mesta Michalovce. Z dopravného hľadiska obec leží mimo hlavnú cestnú sieť. Dopravne je napojené na cestnú sieť cestou triedy II/555 Zemplínska Široká - Veľ. Kapušany - Kráľovský Chlmec. Cesta II/555 je napojená na cestu 1. triedy I/50 Košice - Michalovce - Sobrance a na cestu II/552 Veľké Kapušany - Oborín - Košice.

Na cestu II/555 Zemplínska Široká - Veľké Kapušany sa pripája cesta III/5554 Pavlovce n/U - Tahyňa a III/5555 Pavlovce n/U - Vysoká n/U a III/55232 Čierne Pole - Bajany. V oblasti železničnej dopravy obec leží mimo železničnej dopravy.

Geologická stavba, nerastné suroviny

Geologická stavba

Územie je po geologickej stránke budované sedimentami kvartéru, v podloží ktorého sa nachádzajú sedimenty neogénu. Hrúbka kvartérnych sedimentov je po dĺžke trasy premenná, dosahujúca 4 - 10m. Všeobecne sú tvorené prevažne hlinami, piesčitými hlinami, pieskom, sprašami a prachovitými hlinami, ílovitohlinitými sedimentami s výskytom organických sedimentov. Povrchovú vrstvu predstavujú humusovité hliny mocnosti 0.3 - 2m, pod ktorými sa nachádzajú prevažne íly piesčité alebo íly tuhej až pevnej konzistencie F4 CS, miestami íly s vysokou plasticitou F8 CH pevnej konzistencie a íly organické. Neogénne sedimenty sú zastúpené vápniťmi ílmi s polohami pieskov, lignitov a uhoľných ílov. Polohy súdržných a nesúdržných sedimentov sa nepravidelne striedajú aj v krátkych vzdialenostiach. Zistené piesčité polohy sú charakteru pieskov s prímiesou jemnozrnnej zeminy S3 S-F až pieskovohlinitých S4 SM, do hĺbky cca 3m pod terén kypré až slabo uľahnuté, hlbšie stredne uľahnuté až uľahnuté. Súdržné jemnozrnne zeminy sú tvorené hlinami so strednou plasticitou F5 MI pevnej konzistencie, hlinami s vysokou plasticitou F7 MH pevnej konzistencie, ílmi piesčitými F4 CS tuhej až pevnej konzistencie a ílmi s vysokou plasticitou F8 CH až ílmi s veľmi vysokou plasticitou F8 CV. V stredno a vysokoplastických íloch sa nachádzajú vápňité konkrécie veľkosti 0.3 - 2 cm v obsahu 3 - 25 %. Neogénne sedimenty v hĺbkach 15 - 30m sú tvorené prevažne sedimentami charakteru piesčitých ílov F4 CS, ílov so strednou plasticitou F6 CI, ílov s vysokou plasticitou F8 CH a veľmi vysokou plasticitou F8 CV.

V južnej časti Východoslovenskej nížiny vystupuje malé pohorie - Zemplínske vrchy. Geomorfologicky patria k Vnútrotným Západným Karpatom. V geologickej literatúre je rozšírené pomenovanie zemplínsky ostrov. Často sa vyčleňujú ako samostatná jednotka zemplínske pásmo (zemplínikum). Budujú ho prvohorné a druhohorné horniny napr. ruly svory pieskovce, bridlice a po okrajoch mladé sopečné horniny andezity ryolity tufy. Zemplínske vrchy sú zaujímavé z hľadiska výskytu niektorých surovín. Zrudnenie je chudobné a sporadické. Západne od obce Zemplín sú zaujímavé obsahy striebra 6 - 7 g/t, ojedinele 20 g/t. Vo Veľkej Trni a jej okolí sú ložiská čierneho uhlia. Sloje antracitu dosahujú mocnosť od niekoľkých cm do 160 cm. Antracit je vhodný na

energetické účely. Užitočnou surovinou je aj perlit, ktorého ložiská sa vyskytujú v Malej Trní, Veľkej Bare, vo Viničkách a inde. Vo Veľkej Trní je ložisko tufov a tufitov. Hodia sa na výrobu tufobetónových zmesí a prefabrikátov. V širšom okolí Zemplínskych vrchov sa vyskytuje ešte mnoho iných nerudných surovín a palív napr. tehliarske suroviny zlievárenské a stavbárske piesky vápence, kamenina, bentonit, zemný plyn, lignit a iné. Z juhozápadu zasahujú čiastočne do Zemplína aj Slanské vrchy ktoré geomorfologicky patria k Vnútrotným Západným Karpatom. Vznikli v treťohorách vulkanickou činnosťou a sú budované andezitmi, ryolitmi a ich pyroklastikami. Na úpätí pohoria smerom k Východoslovenskej nížine sa nachádzajú štvrtohorné sedimenty ktoré vznikli predovšetkým zvetrávaním sopečného materiálu na svahoch.

Nerastní suroviny

Ložiská nerastov môžeme vo väčšine prípadov označiť ako geopotenciály (využitie v rôznych odvetviach hospodárstva). Z hľadiska územných nárokov na výstavbu však nadobúdajú (zvlášť plošne rozsiahlejšie výskyty) charakter aj geobariér. V katastrálnom území - Pavlovce nad Uhom sa v zmysle banského zákona nachádzajú *vyhradené nerasty* - palivá, technické plyny, *nevyhradené nerasty* - stavebné suroviny - sa na území nenachádzajú. V hodnotenom území Chránené ložiskové územie (CHLÚ) - nie je vytýčené Nachádzajú sa tu však 2 aktívne Dobývacie priestory (DP) - DP Stretava a DP Pavlovce nad Uhom. V oboch sú evidované a ťažbou využívané bohaté zásoby zemného plynu, gazolínu a ropy.

Pôdne pomery

Pôdne pomery v obce Pavlovce nad Uhom odzrkadľujú alokáciu obce v alúviu rieky Uh. Pôdy sú tu zastúpené hlavne fluvizemou.

Fluvizem

Fluvizeme sú mladé, dvojhorizontové A-C pôdy, vyvinuté výlučne z holocénnych fluviálnych, t.j. aluviálnych a proluviálnych silikátových a karbonátových sedimentov (alúviá tokov, náplavové kužele). Sú to pôdy v iniciálnom štádiu vývoja s pôdotvorným procesom slabej tvorby a akumulácie humusu, pretože tento proces je, resp. v nedávnej minulosti bol narúšaný záplavami a aluviálnou akumuláciou. Pre fluvizeme je typická textúrna rozmanitosť, rôzna minerálna bohatosť a rôzne vysoká hladina podzemnej vody, s následným vplyvom na vývoj ďalšieho, glejového G-horizontu.

Fluvizeme sú pôdy so svetlým, plytkým (tzv. ochrickým) Ao-horizontom zriedkavo presahujúcim hrúbku 0,3 m, ktorý prechádza cez tenký prechodný A/C-horizont priamo do litologicky zvrstveného pôdotvorného substrátu, C-horizontu. V typickom vývoji môžu byť v profile náznaky glejového G-horizontu (glejový oxidačný Go-horizont a glejový redukčno-oxidačný Gro-horizont), čo znamená, že hladina podzemnej vody je trvalo hlbšie ako 1 m. Uvedený typ pôd má nasledovné subtypy, ktoré sa v katastri obce Bežovce vyskytujú v menšom či väčšom rozsahu:

Fluvizem modálna – FMm: fluvizem v typickom vývoji, bez ďalších diagnostických horizontov alebo ich náznakov, s výnimkou možných náznakov G-horizontu (Go až Gro-horizont). Tie sa prejavujú v matici ako hrdzavé škvrny, zhluky až noduly oxidov a hydrooxidov Fe, so zastúpením nad 10%. U Gro-horizontu je popri hrdzavom sfarbení aj zastúpenie výraznej sivej farby ako dôsledok striedania oxidačných a redukčných procesov v podmienkach periodicky zvýšenej hladiny podzemnej vody. Typická sekvencia pôdnych horizontov: Ao-A/C-C-Go (prípadne až Gro).

Fluvizem kultizemná – FMa: ako FMm, ale s ornicoým Akp-horizontom, nepresahujúcim hĺbku 0,35 m. Prechod do C-horizontu je ostrý až zreteľný, v dôsledku priorania prechodného A/C-horizontu do ornice. Typická sekvencia: Akp-C-Go (prípadne až Gro).

Fluvizem glejová – FM_G: fluvizem s prítomnosťou glejového redukčného Gr-horizontu v profile v hĺbke 0,5 – 1 m, ako dôsledok dlhodobo pôsobiacej hladiny podzemnej vody v tejto hĺbke. Gr-horizont je v rozsahu nad 90% sivý, sivozelený až sivomodrý, so zastúpením hrdzavej < 10%. Slabšie znaky glejovatenia sa nachádzajú vo všetkých vyšších horizontoch. Typická sekvencia: AoGo-A/CGo-Go-Gro-Gr.

Fluvizem slanisková – FM_s: fluvizem s náznakmi slaniskového S-horizontu (prevažne v A-horizonte). Je to horizont obohatený o ľahko rozpustné soli (0,3 – 1% rozpustných solí pri pH/H₂O <8,4) v dôsledku opakovaného kapilárneho zdvíhu a následného odparovania silne mineralizovaných podzemných vôd v klimaticky najteplejších oblastiach, kde úhrn výparu prevyšuje zrážky. Vyzrážané soli sú dobre viditeľné na presušenom povrchu pôdnych agregátov. Typická sekvencia: Ao(S)- (ďalej ako iné FM).

Fluvizem slancová – FM_c: fluvizem s náznakmi slancového Bn-horizontu pod ochrickým eluviálnym Aoe-horizontom. Za náznaky Bn-horizontu sa považujú štruktúrne znaky – peptizácia koloidov, zliata štruktúra až náznaky stĺpcovitej štruktúry

pôdnych agregátov, plus obsah výmenného Na⁺ v rozsahu 5 – 15%. Typická sekvencia: Aoe-A(Bn)-A(Bn)/C-CGo (ďalej ako iné FM).

Tab. 2 Základné charakteristiky	
Typická sekvencia horizontov	Ao-C
Typologicko-produkčná kategória	O2 – T3 – vysokoprodukčné orné pôdy až menej produkčné trvalé trávne porasty
Produkčný potenciál	33 – 90 bodov v 100 bodovej stupnici
Zisk z poľnohospodárskeho využívania	200 – 2 020 Sk z 1 ha ročne
Úradná cena podľa Vyhlášky MF SR č. 465/1995 Z.z.	18 000 – 102 000 Sk za 1 ha
www.agroporadenstvo.sk	

EKOLOGICKÁ CHARAKTERISTIKA

U fluvizemí je dôležitý pravidelný monitoring na kontamináciu týchto pôd, pretože potenciálne kontaminované podzemné vody alúvií ale aj samotné povodňové kaly pochádzajú z rôznych zdrojov (prítokov). Ekopriestor fluvizemí je pre nás významný najmä ako potravinová základňa a zásobáreň vôd.

Hydrologické pomery

Katastrálne územie obce Pavlovce nad Uhom ja odvodňované riekou Uh, ktorá je najväčším prítokom Laborca. Rieka Uh patrí do zbernej oblastí Tisy. Povrchové vody z východného Slovenska sú prostredníctvom rieky Tisy /mimo nášho územia/ odvádzané do Dunaja a tak do Čierneho mora. V zbernej oblasti Tisy je jedným z hlavných tokov Bodrog, ktorý ústí do Tisy na Maďarskom území pri Tokaji. Bodrog vzniká sútokom Latorice, Laborca s Uhom a Ondavy s Topľou. Odvodňuje svojou vejárovitou sieťou územie najvýchodnejšieho územia s rozlohou 7 216,6 km² /celé povodie 11 355,8 km²/. Zvýšené prietoky sú evidované nárazovo, pri jarnom topení snehov a v prípade intenzívnych dlhšie trvajúcich zrážok. Výsledky analýz jasne poukazujú na výrazne zmenené podmienky vodohospodárskeho potenciálu riešeného územia. Hydrologia vodného toku Latorice a jej prítokov je ovplyvňovaná procesmi priľahlej nížiny. Hydrologický režim sa z dôvodu aj globálnych zmien a ľudských zásahov z minulého obdobia, výrazne odlišuje od pôvodného režimu. Súčasný hydrologický režim je výrazne rozkolísaný a v 7-mich mesiacoch v roku sú evidované záporné hodnoty prietokov.

Klimatické pomery

Klimaticky patrí riešené územie obce Pavlovce nad Uhom do teplej oblasti, podoblasti mierne vlhkej, okrsok teplý, mierne suchý s chladnou zimou. Priemerná ročná teplota vzduchu je 8 až 9⁰ C, s priemernými ročnými úhrnmi zrážok 593 - 700 mm. Najbohatšie mesiace na zrážky sú júl a august, najchudobnejšie sú február a marec. Maximum snehovej prikrývky priemerne 20 až 30 cm. Počet dní so snehovou pokrývkou dosahuje dĺžku 60 - 70 dní. Smer vetra v roku južný 19 %, severný 11 %, západný 5 %, severozápadný 4 %, severovýchodný 4 %, juhovýchodný 4 %, juhozápadný 3 % a východný 2 %. Na bezvetrie pripadá 48 % v roku. Ročná oblačnosť pod 60 %. Trvanie slnečného svitu za rok v priemere nad 2200 hodín.

Veterné pomery v záujmovej oblasti Pavlovce nad Uhom sú ovplyvnené predovšetkým orografiou. Usporiadanie pohorí na celom východnom Slovensku spôsobuje, že na Východoslovenskej nížine je rýchlosť vetra najvyššia zvyčajne z prevládajúcich smerov t.j. severného či severozápadného, Michalovce 3,8 m.s-1. Smery vetra s južnou zložkou majú v južnej polovici územia o 2 m.s-1 nižšiu rýchlosť, v severne o 1 až 1,5 m.s-1. Priemerná rýchlosť vetra, vrátane bezvetria e na nížine pomerne nízka 2,3 až 2,8 m.s-1. Najvyššie rýchlosti sú dosahované začiatkom jari (3 až 3,3 m.s-1), najnižšie na jeseň 2,0 až 2,2 m.s-1. Z vývoja rýchlosti prúdenia vzduchu môžeme predpokladať, že v záujmovej oblasti prevládajú mierne až slabé prúdenia.

Tab. 3 Priemerná rýchlosť vetra v (m/s) v stanici Michalovce, r.2000												
Mesiac	I.	II.	III.	IV.	V.	VI.	VII.	VIII.	IX.	X.	XI.	XII.
Rýchlosť	2,1	1,9	2,1	2,4	2,4	2,3	2,0	1,9	1,9	1,3	1,3	1,3
ÚP Pavlovce												

Dlhodobé trendy zrážkových bilančných zmien v oblasti Východoslovenskej nížiny boli analyzované v ôsmich zrážkomerných staniciach. Najvýraznejší ročný trendový pokles bol zaznamenaný v zrážkomernej stanici Michalovce (pokles o 185 mm). Zrážkomerná stanica Kráľovský Chlmec zaznamenala ročný trendový pokles o 37 mm. Výsledky poukazujú na výraznú priestorovú diferenciáciu trendových poklesov. Na základe tohto je možné predpokladať, že dôvody zmien sú nielen globálneho charakteru, ale aj lokálneho antropického vplyvu.

	I.	II.	III.	IV.	V.	VI.	VII.	VIII.	IX.	X.	XI.	XII.	Rok
Priemerný úhrn	35	38	27	33	56	76	72	70	42	51	48	45	593
Najvyšší denný úhrn	33,2	27,3	24	52	34,6	61,1	91,3	59,7	65,5	37,2	42	37,2	-
ÚP Pavlovce													

V porovnaní s Podunajskou nížinou je v záujmovej oblasti Východoslovenskej nížiny suchšia zima a vlhkejšie leto, hlavne vďaka búrkovým lejakom. V súvislosti s chladnejšou zimou je na tomto území v priemere skorší začiatok a neskorší koniec trvania snehovej pokrývky ako na Podunajskej nížine. Súvislá snehová pokrývka počas viac ako mesačného obdobia sa tu vyskytuje zriedka.

Rastlinstvo a živočíšstvo

Flóra

Riešené územie spadá podľa fyto geografického členenia Slovenska /Futák, 1980/ do oblasti stredoeurópskej a východoeurópskej teplomilnej, čiže panónskej flóry (Pannonicum) do podoblasti vlastnej panónskej flóry, okresu Potiská nížina. Potiská nížina má veľmi teplé podnebie. Územie je charakteristické spoločenstvami kultúrnej stepi, kde podstatnú časť biotopov tvorí orná pôda, menej lúky a pasienky, nevelké potoky a melioračné kanály s brehovou zeleňou, medzné zelené pásy, remízky a vetrolamy s pomerne chudobným zastúpením druhov fauny a flóry.

Takmer celé územie bolo v dávnej minulosti pokryté lužnými lesmi o čom svedčia aj do súčasnosti používané názvy jednotlivých lokalít. Do pôvodnej skladby vegetačného krytu riešeného územia v značnej miere zasiahol človek, ktorý systematickým rúbaním a kľčovaním lesných porastov ale aj intenzívnym odvodňovaním časť územia premenil na ornú pôdu, lúky a pasienky. Do prirodzenej skladby takmer všetkých rastlinných spoločenstiev v riešenom území v posledných desaťročiach zasiahli vodohospodárske úpravy, intenzifikácia poľnohospodárstva, a ďalšie antropogénne faktory. Vodná a močiarná vegetácia je jedným z najvýznamnejších fenoménov.

Z vodných rastlín sa tu vyskytuje iskerník mnoholistý (*Ranunculus polyphyllus*), salvínia plávajúca (*Salvinia natans*), okrasa okolíkatá (*Butomus umbellatus*), potočník širokolistý (*Sium latifolium*), pálka širokolistá (*Typha latifolia*), pálka úzkolistá (*Typha augustifolia*), ježohlav jednoduchý (*Sparganium simplex*), červenavec plávajúci (*Potamogeton natans*), ranichelka močiarna (*Zanichellia palustris*), perutník močiarny (*Hottonia palustris*), puškovec obyčajný (*Acorus calamus*) a.i. V plytkých vodách, mokradiach, prípadne na vlhkých lúkach sa vyskytuje napr. papradník močiarny (*Thelypteris palustris*), kalužník portulakový (*Peplis portula*), ludwigia močiarna (*Ludwigia palustris*), čertkusok prehnutý (*Succisella inflexa*), halucha banátska (*Oenanthe banatica*), bahnička malokvetá (*Eleocharis guingueflora*) a.i.

Vegetácia pieskov je v riešenom území zastúpená : kostrava Margittaiho (*Festuca margittaii*), gypsomilka metlinatá (*Gypsophyla paniculata*), slamiha piesočná (*Helichrysum arenarium*), chrumkavec bradavičnatý (*Polycnenum verrucosum*), huľavník najvyšší (*Sisymbriusa altissimum*), skorocel indický (*Plantago indica*), stavikrv piesočný (*Polygonum arenarium*), poniklec uhorský (*Pulsatilla hungarica*), myší chvost Kitaibelov (*Achilka kitaibeliana*) a.i.

Zo slanomilných druhov je známy steblovec odstavajúci barinný (*Pucinellia distans* ssp. *Linosa*), ďatelina jahodová Bonaniho (*Trifolium fragiferum* ssp. *Bonanii*), rumanček pravý slanomilný (*Matricaria chamomilla* ssp. *salina*), skorocel prímorský (*Plantago maritima*), púpava besorabská /*Taraxacum bessarabicum*), chvostovec panónsky (*Pholiurus pannonicus*) a.i. Na mnohých slanistých miestach rastie šachorček panónsky (*Acorellus pannonicus*), bekmannia erukovitá (*Beckmannia eruciformis*) a panónsky endemit – chren veľkoplodý (*Armoracia macrocarpa*).

Dominantný druh vysokej drevinnej zelene v riešenom území je najmä *Salix alba* - vrba biela, *Salix cinerea* - vrba popolavá, vtrúsene *Salix caprea* - vrba rakyta, *Populus tremula* - topol osikový, *Fraxinus excelsior* – jaseň štíhly, *Alnus glutinosa* – jelsa lepkavá. V podraсте - *Frangula alnus* -

krušina jelšová, *Euonymus europaea* – bršlen európsky, *Cornus sanguinea* – svib krvavý, *Viburnum opulus* - kalina ob., *Sambucus nigra* – baza čierna a i.

Fauna

Živočíchy tvoria nezastupiteľnú zložku všetkých typov spoločenstiev biosféry. V zložitých potravných reťazcoch prispievajú rozhodujúcou mierou k ekologickej rovnováhe v obehú látok a energie. Čím väčšia je druhová rozmanitosť, tým sa vytvárajú lepšie podmienky pre ďalší rozvoj územia aj v prípade, ak ich chápeme z hľadiska ekologickej stratégie ľudskej spoločnosti.

Dnešné rozšírenie a zloženie fauny je výsledkom dlhodobého vývinu. Vzhľadom na to možno vo faune rozlíšiť z hľadiska zoogeografického tieto hlavné zložky: kozmopolitickú, holarktickú, paleoarktickú, európsko-sibírsku, karpatskú, ale i endemickú a reliktnú.

Druhová ochrana je zabezpečovaná v zmysle zákona NR SR č. 543/2002 Z.z. o ochrane prírody a krajiny v znení neskorších predpisov, vyhlášky MŽP SR č. 24/2003, ktorou sa vykonáva zákon o ochrane prírody a krajiny v znení neskorších predpisov, ako aj v zmysle iných právnych noriem SR a EU dotýkajúcich sa ochrany prírodných zložiek a ratifikovaných medzinárodných dohôd (CITES, Bonn, Bern, Ramsar....).

Zloženie fauny dotknutého územia nie je také pestré ako v hornatých častiach Slovenska. Územie Východoslovenskej nížiny patrí do provincie Vnútrokarpatskej znížiny, oblasti panónskej, obvodu juhoslovenského, okrsku potiského. Riešené územie je z hľadiska fauny málo významné. Ide o intenzívne využívanú poľnohospodársku krajinu, v ktorej sú živočíšne spoločenstvá pomerne chudobné a značne narušené antropogénnou činnosťou.

Prevládajú živočíšne spoločenstvá polí a lúk. K týmto zoocenózam možno priradiť z hľadiska vertebratologického aj zoocenózy neobrábaných plôch ako sú smetiská, rozrobené zemné práce násypov, ciest, stavieb a pod. Charakteristickým znakom tohto biotopu je otvorenosť, každoročné i lokálne striedanie kultúr, ročné zmeny v kultúrach súvisiace s ich vývojom, určitá druhová stereotypnosť a časté hlboké zásahy človeka do biocenóz. Väčšina druhovo suchozemských stavovcov, ktoré sú súčasťou tejto zóoceny, pôvodne obývala stepi. Preto aj adaptačný vývinový proces prebiehal pri nich z hľadiska požiadaviek, ktoré na ne kládlo toto nekryté otvorené prostredie. Jeho výsledkom je predovšetkým dokonalé farebné spĺvanie s prostredím, ktoré zabezpečuje stepným živočíchom ochranu pred predátormi.

Živočíšne spoločenstvá bezstavovcov polí (kultúrnej stepi) v porovnaní s lesnými a lúčnymi spoločenstvami sú pomerne chudobné na druhy dôsledkom agrotechnických zásahov, ktoré rušivo pôsobia na štruktúru živočíšnych spoločenstiev.

V širšom okolí riešeného územia sa nachádzajú aj faunisticky hodnotné územia. Je to najmä NPR Senné rybníky s prvkami mimoriadnej prírodovednej a krajinárskej hodnoty.

Charakteristické druhy pre polia, lúky a pasienky nížin sú :

- *Obojživelníky:* ropucha obyčajná - *Bufo bufo*, Hrabavka škvrnitá - *Pelobates fuscus*, skokan zelený - *Rana esculenta*,
- *Plazy:* jašterica obyčajná - *Lacerta agilis*, užovka obyčajná - *Natrix natrix*,
- *Vtáky:* škovránok poľný - *Alauda arvensis*, kačica divá - *Anas platyrhynchos*, kačica chrapačka - *Anas querquedula*, myšiarka ušatá - *Astotus astotus*, myšiak hôrny - *Buteo buteo*, stehlík obyčajný - *Carduelis carduelis*, bocian biely - *Ciconia ciconia*, kaňa močiarna - *Circus aeruginosus*, glezg obyčajný - *Coccythraustes coccythraustes*, kukučka obyčajná - *Cuculus canorus*, d'ateľ veľký - *Dendrocopos major*, pinka obyčajná - *Fringilla coelebs*, včelárík zlatý - *Merops apiaster*, vrabec poľný - *Passer montanus*, bažant obyčajný - *Phasianus colchicus*, straka obyčajná - *Pica pica*, hrdlička poľná - *Streptopelia turtur*, prepelica poľná a jarabica poľná,
- *Cicavce:* srna hôrná - *Capreolus capreolus*, večernica poľná - *Eptesicus serotinus*, zajac poľný - *Lepus europeus*, hraboš poľný - *Microtus agrestis*, netopier vodný - *Myotis daubentoni*, piskor obyčajný - *Sorex araneus*, sviňa divá - *Sus scrofa*, liška obyčajná *Vulpes vulpes*, krt obyčajný - *Talpa europea*, liška ob., Tchor ob.,

Základný zoologický prieskum sa opiera o poznatky získané z riešeného územia v predošlom období. Výsledky poznania boli aktualizované priebežnými, súčasnými terénnymi pozorovaniami.

Determinácia a identifikácia druhov bola prevádzaná vizuálne, sluchovou analýzou hlasových

prejavov jednotlivých druhov a identifikáciou druhotných znakov výskytu.

2.3 TECHNICKÁ INFRAŠTRUKTÚRA

Zásobovanie pitnou vodou

V obci Pavlovce nad Uhom je vybudovaný verejný vodovod od roku 1987. Vodovod Pavlovce nad Uhom je súčasťou skupinového vodovodu Lekárovce, ktorý je zásobovaný z vodárenských zdrojov – vrtov S-1, S-5, NS-2, NS-3, NS-4 s povoleným odberom pitnej vody 30 l/s. V súčasnosti je akumulácia pitnej vody zabezpečená vo vodojeme Bajany 2 x 650 m³ (kóta dna 105,50 m.n.m. a kóta max. hladiny 110,50 m.n.m. Do vodojemu je voda dopravovaná výtlačným potrubím – oceľ DN 300mm z úpravne vody pri obci Lekárovce. Z vodojemu je cez automatickú tlakovú stanicu ATS (v ktorej sa zvyšuje tlak do spotrebiska) voda zásobným potrubím DN 300mm Oceľ dopravovaná do obce Pavlovce nad Uhom. Rozvodná sieť je vybudovaná z potrubia PVC DN 80,100,150 a 200mm. Obec je možné zásobovať pitnou vodou aj na priamo z ČS v ÚV Lekárovce. Celková dĺžka vodovodnej siete je 16,6 km.

Odkanalizovanie a čistenie odpadových vôd

V Pavlovciach nad Uhom nie je vybudovaná kanalizácia. Nová zástavba je vybavená žumpami. V starších domoch sa vyskytujú aj suché latríny. Domové žumpy, sú vo väčšine prípadov z technického hľadiska nevyhovujúce, čím sa ohrozujú priesakom spodné vody.

Dažďové vody sa zbierajú v cestných rigoloch a z nich jarkami a stružkami stekajú do ramena Uhu.

Obec je súčasťou riešenia „Zásobovanie pitnou vodou a odkanalizovanie Juhovýchodu Zemplína“. V súčasnosti sa realizuje výstavba kanalizačnej siete a čistiareň odpadových vôd Pavlovce nad Uhom. Čistiareň odpadových vôd bude slúžiť na čistenie odpadových vôd z Pavloviec nad Uhom, okolitých obcí a z mesta Veľké Kapušany. Je umiestnená na okraji obce Pavlovce nad Uhom v tesnej blízkosti rieky Uh, ktorá bude recipientom vyčistených odpadových vôd. Odpadové vody budú prečerpávané systémom prečerpávacích staníc a odvádzané do ČOV Pavlovce nad Uhom.

Zásobovanie elektrickou energiou

Obec je zásobovaná elektrickou energiou z elektrickej stanice 110/22 kV Michalovce s inštalovanými trafostanicami o výkone 2x40MVA a 1x25 MVA. Trafostanice sú napájané z 22 kV VN vedenia č. 228. V obci v časti Pavlovce n/U sa nachádzajú 8 distribučných trafostaníc v majetku VSE a.s. a cca 6 cudzích trafostaníc, ktoré nie sú v majetkom VSE a.s.. V miestnej časti Tahyňa sa nachádzajú 2 distribučné trafostanice v majetku VSE a.s. a cca 3 cudzie trafostanice, ktoré nie sú v majetkom VSE a.s.

Odber el. energie napriek plynofikácii domácnosti je vysoký. Vysoká spotreba el. energie ukazuje na využívanie elektrických bojlerov, elektrického náradia a el. spotrebičov. Vysoké odbery vyplývajú s prikurovaním cez elektr. spotrebiče, používaním elektr. bojlerov a rôzne elektr. náradie. V nemalej miere ovplyvňuje vysokú spotrebu aj používanie starších na el. energiu náročnejších el. spotrebičov (mrazničky, chladničky, zväracie agregáty a el. motory).

Verejné osvetlenie

Verejné osvetlenie (VO) je navrhované ako súčasť NN siete. Rozvod VO je realizovaný vodičom AlFe 25/4 mm², upevneným na spodnej strane konzol NN siete. V rámci cca 50 % sú svietidlá reparované a nahradené novými svietidlami s použitím šetriacich žiariviek 35 W. Poškodené svietidlá je potrebné nahradiť. Ovládanie VO je navrhované z rozvádzačov RVO, rovnomerne rozmiestnených po obecnom sídle, časovými spínačmi resp. fotobunkou.

Pri navrhovanom riešení v nových lokalitách, kde bude vedenie NN uložené v zemi, riešiť vonkajšie osvetlenie ulíc sadovými osvetľovacími telesami na okraji cesty (chodníka). Navrhovaným riešením sa dosiahne zjednodušenie údržby a celkový vzhľad ulice.

Telekomunikačné zariadenia

V obci sa nachádza miestna telekomunikačná sieť (MTS). Uložená je v zemi pozdĺž cesty II/555 v smere do obce Vysoká n/U k tel. ústredne v objekte pošty a pokračuje v smere do obce.

Miestna telefónna sieť v obci je riešená kombinovane, t.j. úložnými i vzdušnými káblami na drevených stĺpoch po okraji miestnych komunikáciách. Pokrývajú celé územie obce a umožňujú napojenie účastníckych staníc domovými prípojkami. Prípojky sú zrealizované zavesenými káblami z uličných stĺpov, jednotlivo alebo združovaním, pomocou PCM.

Závesné káble rozvodov majú značné previsy, pôsobia rušivo a neesteticky na vzhľad obce. Predpokladáme, že k roku 2020 dôjde ku kabelizácii tf. rozvodov, preto rezervujeme v ÚPN koridor pre pokládku kábelového vedenia pod terajšími vzdušnými vedeniami.

Nové lokality riešené v ÚPN pre 294 (53) nových domov budú napojené úložnými káblami. Mobilní operátori - Bezdrôtové telefónne spojenie zabezpečuje na území obce spoločnosť Orange Slovensko, a.s.. Pri objekte pošty sa nachádza ocelový stožiar tejto spoločnosti na pokrytie verejnej rádiatelefónnej siete. Vo výhlade je uvažované s osadením ďalšieho stožiara spoločnosťou T - Mobile Slovensko, a.s.

Rádiokomunikácie

Príjem rozhlasového a TV signálu v súčasnosti sa zabezpečuje prostredníctvom individuálnych antén.

Perspektívne ÚPO navrhuje vybudovať kábelovú televíziu výstavbou spoločnej antény v objekte obecného úradu so spoločným kábelovým rozvodom pre príjem dostupných TV signálov prenášaných družicami. Uvedené rozvody je možné za dodržania platných noriem viesť v spoločných kábelových ryhách s rozvodom telefónu.

Miestny rozhlas

Rozvod miestneho rozhlasu je prevedený na ocelových stĺpoch. Ústredňa rozhlasu je situovaná v budove obecného úradu.

Rozvod miestneho rozhlasu je prevedený na ocelových stĺpoch. Miestny rozhlas je potrebné rekonštruovať.

Zásobovanie teplom

Teplota na varenie, vykurovanie a prípravu teplej úžitkovej vody sa v Pavlovciach n/U a miestnej časti Ťahyňa získava niekoľkými spôsobmi:

- individuálne v rodinných domoch z kotlov na zemný plyn a v niektorých starých domoch ešte z pecí a šporákov na drevo a uhlie,
- objekty občianskeho vybavenia z kotlov ústredného vykurovania.

Plynofikácia

V záujmovom území sa nachádzajú VTL, STL (PN 100 kPa), NTL (PN 2,1 kPa) plynovody, prípojky plynu a regulačná stanica v správe SPP a.s. RC Východ Košice.

Dodávka plynu je zabezpečená z jestvujúcej RS 1200 m³/h, ktorá je umiestnená v západnej časti Pavlovce n/U. Regulačná stanica je napojená VTL plynovou prípojkou DN 100, PN 4 MPa, ktorá je napojená na VTL plynovod DN 300, PN 6,3 MPa.

Z regulačnej stanice plynu vyúsťuje STL plynovod DN 150, ktorý pokračuje do miestnej časti Ťahyňa a STL plynovod DN 300, ktorý sa postupne redukuje na DN 200 a DN150 v smere k rozostavanej ČOV z ktorého sa napája aj obec Pavlovce nad Uhom.

Obec Pavlovce nad Uhom a miestna časť Ťahyňa má vybudovaný verejný plynovod. Napojenie odberateľov zemného plynu je prevedené na stredotlakové plynovody o prevádzkovom tlaku 100 kPa, samostatnými STL plynovými prípojkami s vlastnou reguláciou plynu prostredníctvom domových regulátorov tlaku plynu, resp. na nízkotlakové plynovody o prevádzkovom tlaku 2,1 kPa, so samostatnými NTL plynovými prípojkami pre napojenie jednotlivých rodinných domov a ostatných podnikateľských objektov. Trasy rozvodov plynu sú vedené vedľa miestnych komunikácií a vedľa štátnej cesty v zelenom páse popri prípade v chodníkoch.

2.4 DOPRAVA

Obec leží cca 20 km južne od mesta Michalovce. Z dopravného hľadiska obec leží mimo hlavnú cestnú sieť. Dopravne je napojená na cestnú sieť cestou triedy II/555 Zemplínska Široká - Veľ.

Kapušany – Kráľovský Chlmec. Cesta II/555 sú napojené na cestu I. triedy I/50 Košice - Michalovce – Sobrance.

Na cestu II/555 sa pripája cesta tr. III/5554 Pavlovce n/U – Tahyňa, a cesta III/5555 Pavlovce n/U – Vysoká n/U a cesta tr. III/55232 Čierne Pole – Bajany.

Cestná doprava

Cesta II/ 555 je zaradená do základnej cestnej siete kategórie C 11,5/90 - mimo zastavaného územia /STN 736101/. V intraviláne obce v kategórii MZ 12(11,5)/50, /STN 736110/ a vyhovujú jej šírkové a smerové pomery.

Na existujúce prietahy ciest II/555 funkčnej skupiny B2, kategórie MZ 12(11,5)/50, sa napájajú cesty III/ 5554, III/5555 a III/55232 funkčnej triedy B3, kategórie MZ 8,5(8,0)/50. K týmto cestám sa pripájajú obslužné komunikácie spojovacie funkčnej skupiny C2, kategórie MO 7/40 a prístupové komunikácie funkčnej skupiny C3, kategórie MO 6/40, MOK 4/30 ktoré tvoria základnú komunikačnú sieť obce. Majú charakter pravidelnej pravouhlej siete s dostatočnou šírkou s jedno, alebo obojstrannými pešími chodníkmi. Sprístupňujú zástavbu rodinných domov a občianskej vybavenosti. Dĺžka miestnych komunikácií je 16,6 km.

Chodníky pre peších a cyklistov

V obci sú vybudované miestami jednostranné a obojstranné pešie komunikácie. Šírka chodníkov je prevažne 1,0 až 1,5 m. Dĺžka chodníkov je cca 7,9 km. Časť peších komunikácií je oddelené od miestnych komunikácií zeleným pásom.

Cyklistická doprava sa predpokladá po miestnych komunikáciách, čo si nevyžaduje osobitný chodník. Hlavný komunikačný priestor cesty II/555 výstavbou osobitného pozdĺžneho cyklochodníka neumožňuje a charakter komunikácie vylučuje rozvoj tejto dopravy v tejto komunikácii.

Parkovacie a odstavné plochy

Samostatné parkovacie a odstavné státa sa na území obce v súčasnosti nenachádzajú. Plochy parkovísk pre občiansku vybavenosť v centre obce sú v dostatočnej kapacite. Parkoviská pri zdravotnom stredisku sú v nedostatočnej kapacite. Pre nedostatok parkovacích miest sa na parkovanie využíva miestna komunikácia (pozdĺžne státie), čím dochádza ku častým kolíziám.

Odstavné státa obytného okrsku vzhľadom na charakter zástavby IBV sa zabezpečia výstavbou garáží na vlastnom pozemku v pomere 1 garáž - 1 rodinný dom.

Prímestská doprava

Osobná hromadná doprava pre obyvateľov obce a obyvateľov susedných obcí je zaistená autobusovými linkami SAD. Autobusové zástavky sú čiastočne navrhnuté podľa STN na samostatných zástavkových pruhoch, s čakacími prístreškami, podľa ON 73 6426. V obci sa nachádzajú 5 autobusových zastávok V centre obce je „malá“ autobusová stanica bez čakárne.

V súčasnosti je ponuka na osobnú prepravu SAD o cca 20 % nižšia v počte denných spojov, pričom pokrytie potrieb prepravných nárokov je vecou spoločenskej objednávky príslušných orgánov. Problémom je ďalej výstavba a údržba dopravných zariadení pre prímestskú autobusovú dopravu, t.j. zastávok, nástupíšť, čakacích prístreškov, zriaďovanie otočiek či odstavných parkovísk pre autobusy a podobne.

Železničná doprava

Keďže intravilánom obce železničná trať nenachádza, obyvatelia majú možnosť využiť vlakové spojenie jedine v meste Michalovce, prípadne Veľkých Kapušanoch. Z hľadiska denného režimu premávajú vlaky hlavne v skorých ranných hodinách a popoludňajších hodinách. Hustota vlakového spojenia smerom na okresné mesto je rovnaká aj v dňoch pracovného pokoja.

Letecká doprava

Najbližšie letisko na území Slovenskej republiky je v Košiciach. Medzinárodné letisko Košice je druhé najväčšie letisko na Slovensku. Poloha letiska je asi 6 km južne od centra mesta Košice. V súčasnosti je letisko schopné obslúžiť od malých "bussines" lietadiel po Boeing 767 a Airbus 300. V roku 1992 bola kompletne zrekonštruovaná vzletová a pristávacia dráha, ktorej konečná dĺžka

dosahuje 3100 m. Pristávacie a vzletové manévry lietadiel sú kontrolované novým monitorovacím a kontrolným zariadením. Vzhľadom k pravidelnému ročnému nárastu prepravných výkonov bolo nútené začať výstavbu nového terminálu. V roku 2001 bolo na letisku Košice prepravených 140 000 cestujúcich. V súčasnosti je možné odletieť z letiska Košice takmer do celého sveta, vďaka dopravcom, ktorí zabezpečujú denné spojenie Košíc s Viedňou, Prahou a Bratislavou. Letisko Košice poskytuje dopravcom handlingové služby od roku 1994. Ide predovšetkým o dopravcov s pravidelnými časmi odletov a priletov, ale taktiež i pre všeobecné letectvo a charterové lety. Pravidelnými leteckými spoločnosťami operujúcimi z/do Košíc sú České aerolínie, Tyrolean Airways, Sky Europe Airlines, Slovenské aerolínie. Počas letnej sezóny sú to predovšetkým spoločnosti ATE, Spanair, Tunis Air, Onur Air, Onour Air, Air Slovakia, Hemus Air.

Letisko v súčasnosti využívajú rôzni záujemcovia zo Slovenska, ako i zo zahraničia. Využitie je rôznorodé, na turistické, výcvikové alebo podnikateľské účely, ale aj pre potreby rýchlej zdravotníckej pomoci.

2.5 ŽIVOTNÉ PROSTREDIE

Priemysel, energetika, doprava a ťažba nerastných surovín, majú okrem hospodárskeho významu značne negatívny vplyv na krajinno-prírodné prostredie v katastrálnom území obce a jej blízkom okolí. Obec leží na území, ktoré sa vyznačuje väčšou alebo menšou variabilitou prírodných a antropogénnych javov, čo závisí od jeho geologických, geomorfologických a iných pomerov. Územie charakterizuje značná pestrosť prírodných hodnôt, ale aj rôznorodé spôsoby jeho hospodárskeho využitia. Prítomnosť chránených území a potreba zvýšenej ochrany územia ovplyvňuje zákonite aj spoločensko-hospodársku činnosť v obci, ktorá sa prejavuje hlavne v možnosti zakladania len ekologicky nezávadných prevádzok a obmedzených možnostiach hospodárskeho využívania okolitých lesných porastov, vodných tokov a okolitej pôdy. Na území v okolí obce sa nachádzajú nasledujúce chránené územia:

Senianske rybníky

Chránené územie Sennianske rybníky bolo vyhlásené úpravou MK SR 3582/1974 - OP zo dňa 27.mája 1974 za Štátnu prírodnú rezerváciu. Účelom vyhlásenia bola ochrana vzácných vodných biocenóz. Zákonom NR SR č. 287/1994 Z.z. o ochrane prírody a krajiny bolo predmetné územie s účinnosťou od 1.1.1995 ustanovené do kategórie - **Národná prírodná rezervácia** (NPR). NPR sa nachádza v k.ú. Iňačovce a Blatná Polianka. Celková výmera CHÚ - 213,31 ha. Výmera vyhláseného ochranného pásma - 211,28 ha. Chránené územie, tak ako aj celá rybníčná sústava, bolo vybudované v bývalej inundačnej senianskej depresii po vodohospodárskych úpravách Východoslovenskej nížiny. Týmto spôsobom sa vytvoril stabilný vodný biotop dôležitý pre migrujúce vtáctvo v období jarnej a jesennej migrácie (hlavná migračná cesta), pričom a vytvorili podmienky pre hniezdenie vodného a pri vode žijúceho vtáctva. Územie PR a jeho vyhlásené ochranné pásmo bolo v roku 1990 zapísané do Zoznamu mokradí medzinárodného významu - Dohovoru o mokradiach majúcich medzinárodný význam predovšetkým ako biotop vodného vtáctva - Ramsarská lokalita Senné-rybníky (Ramsar 1971). Chránené územie tvorí jeden veľký neproduktívny rybník /priamo chránené územie NPR/ a časť rybníčnej sústavy, ktorá je vyhláseným ochranným pásmom NPR, pozostávajúca z chovných, komorových a matečných rybníkov, navzájom prepojených hrádzami. Vzácné sú aj príľahlé komplexy mokrých a mezofilných lúk s roztrúsenou zeleňou (solitéry, skupiny stromov a krov), s výskytom vzácných druhov vodného vtáctva, výskytom rastlinných spoločenstiev mokrých a mezofilných lúk siahajúcich už po riešené územie.

Čierna voda

Predstavuje široký krajinný priestor spájajúci Latoricu s Vihorlatom, tvoria ho zvyšky lužných lesov a zvyšky v minulosti pravidelne zaplavovaných lúk. Významná ťahová cesta sťahovavého vtáctva.

Les Sekera

Porasty lužného lesa nížinného (vrba, topol') a brestovo-topoľové porasty pri rieke Uh, primiešane aj jelša sivá. Výskyt vzácných druhov vtákov a zároveň významné hniezdisko dravcov, výskyt rastlinných spoločenstiev lužného lesa a brehové porasty. V podraсте dominujú chrastnica trsteníková (*Phalaroides arundinacea*), ostružina ožinová (*Rubus caesius*). Pozoruhodný je výskyt

deväťsilu lekárskeho (*Petasites hybridus*), vzácnjej chránenej paprade perovníka pštosieho (*Matteuccia struthiopteris*).

Oľšiny

Predstavuje súvislý lesný porast lužného lesa nížinného a brestovo-topoľové porasty pri rieke Uh. Významné hniezdisko vtáctva – hlavne dravcov. V rámci lesných spoločenstiev sa tu nachádzajú aj významné porasty jelše lepkavej, ktorá v tejto oblasti vytvára zvláštny fenotyp. V bylinnom podrade možno nájsť aj menšiu populáciu chránenej a kriticky ohrozenej bledule jarnej (*Leucjum vernum*). Chránené a ohrozené druhy živočíchov- haja hnedá (*Milvus migrans*), žlna zelená (*Picus viridis*), tesár čierny (*Dryocopus martius*), slávik tmavý (*Luscinia luscinia*), krkavec čierny (*Corvus corax*).

Ortovský les a Prírodná rezervácia Ortov

Územie tvorí pomerne zachovalá časť lesného komplexu spojená s časťou ramena Ortov s otvorenou vodnou hladinou, vodnou močiarnou vegetáciou a zachovalými brehovými porastami. Lesné porasty tvoria prechod medzi lužným nížinným lesom a dubovo-hrabovým lesom. Prírodná rezervácia Ortov bola zriadená vyhláškou MŽP SR č.83 z 23.3.1993 o štátnych prírodných rezerváciách a publikovaná v Zbierke zákonov SR čiastka 25, verejnenej dňa 25.4.1993. Zákonom NR SR č.287/94 Z.z. o ochrane prírody a krajiny bola ustanovená do kategórie "Prírodná rezervácia". Na tomto území platí v zmysle zákona NR SR č.5432002 Z.z. o ochrane prírody a krajiny piaty - najvyšší stupeň ochrany, v jeho ochrannom pásme platí tretí stupeň ochrany. Prírodná rezervácia Ortov sa nachádza v k.ú. obce Pavlovce nad Uhom, Čierne Pole a Veľké Kapušany. Jedná sa o zachovalú časť ramena Ortov, ktoré je pravdepodobne zvyškom starého koryta rieky Uh. Rezerváciu tvorí otvorená vodná plocha s pôvodnou močiarnou a vodnou vegetáciou a zachovalými brehovými porastami tvorenými predovšetkým jelšou lepkavou, bršlenom európskym, bazou čiernou, vrbami, svíbm krvavým a agátom. Na pôvodné biocenózy ramena sa viaže výskyt mnohých dnes už zriedkavých druhov rastlín a živočíchov. Jedná sa o veľmi významnú ornitologickú lokalitu. V rámci R - ÚSES okresu Michalovce je lesný dubovo - brestový porast v danom území evidovaný ako biocentrum regionálneho významu.

Výskyt vzácných druhov vtákov, hniezdisko dravcov. Z obojživelníkov – korytnačka močiarna (*Emis orbicularis*), mlok veľký (*Triturus cristatus*). Z iných chránených a ohrozených druhov haja hnedá (*Milvus migrans*), sedmohlások obyčajný (*Hippolais icterina*).

Starostlivosť o územie

Územným plánovaním sa sústavne a komplexne rieši priestorové usporiadanie a funkčné využívanie územia, určujú sa zásady, navrhuje sa vecná a časová koordinácia činností ovplyvňujúcich životné prostredie, ekologickú stabilitu, kultúrno – historické hodnoty územia, územný rozvoj a tvorbu krajiny v súlade s princípmi trvalo udržateľného rozvoja. Územné plánovanie je v súčasnosti upravené zákonom č. 50/1976 Zb. o územnom plánovaní a stavebnom poriadku v znení neskorších predpisov.

Územno - plánovacia dokumentácia je základným nástrojom územného rozvoja a starostlivosti o životné prostredie v obci.

Ochrana ovzdušia

Na ochranu ovzdušia v obci pred potenciálnymi a reálnymi zdrojmi znečistenia slúži zákon č. 309/1991 Zb. o ochrane ovzdušia pred znečisťujúcimi látkami v znení neskorších predpisov. Upravuje práva a povinnosti právnických a fyzických osôb pri ochrane ovzdušia pred vnášaním znečisťujúcich látok ľudskou činnosťou a spôsobom obmedzenia následkov znečisťovania. V zákone sú definované znečisťujúce látky, zdroje znečisťovania, povinnosti právnických a fyzických osôb ako aj prevádzkovateľov zdrojov znečistenia ovzdušia, poplatky a pokuty za znečisťovanie ovzdušia. Definované sú veľké zdroje znečistenia ovzdušia ako technologické celky so súhrnným tepelným výkonom 50 MW alebo vyšším.

V blízkosti kat. územia obce sa nachádzajú dva veľké zdroje znečisťovania ovzdušia. Prevádzkovateľom týchto zdrojov sú Slovenské elektrárne a.s. Bratislava - EVO Vojany. EVO Vojany prevádzkuje zariadenie EVO1, ktoré pozostáva zo 6-ich blokov na pevné palivo a zariadenia EVO2, ktoré pozostáva taktiež zo 6-ich blokov, ale na plynné a kvapalné palivo. Vyššie uvedené bloky

emitujú nasledovné základné znečisťujúce látky (ZL): TZL, SO₂, NO_x, SUMA C. Najväčšie množstvo týchto látok produkujú bloky EVO1.

Na celkovú kvalitu ovzdušia má vplyv smer emisií z komínov, ktorý závisí od meteorologických podmienok, hlavne od smeru prevládajúcich vetrov.

K potencionálnym prevádzkovateľom so stredným zdrojom znečistenia možno zaradiť výrobné organizácie (kamenárstvo, gáter a pod.), Gama - poľnohospodárske družstvo a Nafta a.s., Gbely, podielnicke družstvo Agroteam Oborín, Agro Holding Trebišov, Agrokombinát Trebišov a areál stavebných prác „Nagy“. V súčasnosti sa prevádzkuje výkrm hovädzieho dobytku v areáli Agro Holding v počte 64 - 214 ks. Výroba je zameraná čiastočne aj na rastlinnú výrobu.

Odpadové hospodárstvo

Základným právnym predpisom pri predchádzaní vzniku odpadov a pri nakladaní s odpadmi je zákon NR SR č. 223/2001 Z. z. o odpadoch a o zmene a doplnení niektorých zákonov, ktorý nadobudol účinnosť 1. júla 2001. Jedným zo základných nástrojov stratégie hospodárenia s odpadmi je vypracovanie „Programov odpadového hospodárstva“. Program odpadového hospodárstva Slovenskej republiky vypracováva Ministerstvo životného prostredia a následne krajský úrad, samosprávny kraj, obec a pôvodca odpadu. Nasledujúca tabuľka prezentuje príjmy a výdavky obce so zabezpečením odvozu a likvidácie komunálneho odpadu.

Ukazovateľ/Rok	2001	2002	2003	2004	2005
Príjmy	110	118	123	124	120
Výdavky	506	457	541	505	687

OcÚ Pavlovce

V sledovanom období bol vývoj výdavkov z odvozu a likvidácie komunálneho odpadu nerovnomerný. V priemere vzrástli výdavky z 506 tis. Sk na 687 tis. Sk, čo predstavoval 35,77 % nárast. Objem príjmov z poskytovania služby vzrástol len o 9 %. Z ekonomického hľadiska je stav v oblasti zabezpečenia tejto služby nevyhovujúci. V roku 2005 nepokryli príjmy výdavky ani z 18 %.

Mimoriadne nepriaznivý je súčasný stav vo využívaní a likvidácii tuhého komunálneho odpadu, s ktorým má problém aj obec. Jednou z ciest ako by mohla obec uvedený problém riešiť je separovaný zber, ktorý v súčasnosti ešte neuskutočňuje. Odvoz a likvidáciu komunálneho odpadu zabezpečuje firma FÚRA, s.r.o. Rozhanovce.

Ukazovateľ/Rok	2001	2002	2003	2004	2005
Komunálny odpad	71,0	60,5	51,1	64,2	207,6
Separovaný odpad	0,0	0,0	0,0	0,0	0,0

OcÚ Pavlovce

Do budúcnosti plánuje obec zabezpečiť separáciu komunálneho odpadu, čo by pozitívne vplývalo na znižovanie zaťaženia obecného rozpočtu, ako aj životné prostredie.

Lesné hospodárstvo

Územie v okolí obce Pavlovce nad Uhom patrí do obvodu pravej panónskej xerothermnej flóry (Eupannonicum), podoblasti Východoslovenskej nížiny. Z pôvodného lesného vegetačného krytu sa na území obce a v jej širšom okolí zachovali zvyšky pôvodných lesných fytoocenóz pozdĺž vodného toku Uh (vrbovo - topoľové lužné lesy nížinné a jaseňovo - brestovo - dubové lesy) a miestami na agradačných valoch (dubovo - hrabové lesy). Významné v celom širšom území sú vodné a močiarné fytoocenózy. Pôvodné fytoocenózy boli v dôsledku antropogénnych vplyvov a v prevažnej miere premenené vplyvajúce na ornú pôdu, lúky, pasienky, vinice a na zastavané územie.

Významným problémom je environmentálny dopad hospodárskej činnosti. Podobne ako vo všetkých oblastiach Slovenska, aj tu sa prejavuje jej negatívny vplyv. Vysoké hodnoty oxidu siričitého spôsobujú nadmernú kyslosť dažďovej vody s negatívnym vplyvom hlavne na spoločenstvá ihličnatých lesov. Kyslé dažde spolu s pôsobením biologických škodcov spôsobujú vysychanie lesného porastu. Ten následne nemôže plniť svoju akumuláciu funkciu a spolu so zvyšujúcimi sa emisiami oxidu dusíka pôsobí na znižovanie objemu zrážok. Zmena klímy a uvedený proces má negatívny vplyv na tunajší ekosystém, ktorý hlavne v prípade rastlinstva pomaly mení svoju

štruktúru a prirodzenú biodiverzitu. Územie bolo v minulosti kvôli rozširujúcemu sa poľnohospodárstvu intenzívne odlesňované.

Pôda

Kvalita pôdy patrí medzi najvýznamnejšie faktory využívania a rozvoja územia obce. Vzhľadom k veľmi dlhému času jej obnovy je potrebné v maximálnej miere zohľadňovať jej prirodzené vlastnosti. Rozsah pôdneho fondu je obmedzený, a práve preto musí byť v plnom rozsahu racionálne využívaný. Medzi hlavné negatívne faktory, ktoré ovplyvňujú pôdnu produkciu a jej environmentálne funkcie patria najmä zhutňovanie a acidifikácia pôd, neuvážené rekultivácie pôd, neúmerne meliorácie, nadmerná chemizácia, stále sa zvyšujúca erózia, zosuvy, divoké skládky a emisno – imisná kontaminácia pôd.

Veľmi významný a podstatný vplyv na pôdu v regióne majú exhaláty vznikajúce spaľovaním uhlia, najmä zlúčenín síry (spôsobujú okysľovanie pôd) a ťažké kovy. Fytotoxicita arzénom, olovom a inými ťažkými kovmi sa popisuje ako inhibícia enzýmových systémov, čo sa navonok prejavuje v zníženom raste, vo vývoji a vo zvýšenom obsahu týchto prvkov v nadzemnej hmote. To má zároveň negatívny dopad na živočíšnu výrobu.

Väčšina tunajších pôd bola ovplyvnená činnosťou človeka. Nesystémové úpravy v krajine, ako napr. likvidácia rozptýlenej zelene, neopodstatnené melioračné úpravy a rekultivácie, narušili vodný režim v krajine (vysoký výpar, pokles hladiny podzemných vôd, urýchlenie odtoku vody) a podporili negatívny vplyv vodnej a veternej erózie, a tiež zasoľovanie pod. U fluvizemí je dôležitý pravidelný monitoring na kontamináciu týchto pôd, pretože potenciálne kontaminované podzemné vody alúvií ale aj samotné povodňové kaly pochádzajú z rôznych zdrojov (prítokov). Ekopriestor fluvizemí je pre nás významný najmä ako potravinová základňa a zásobáreň vôd.

Pôda predstavuje rozhodujúci prírodný zdroj a súčasne aj ekonomický a eko - sociálny potenciál obce. Umožňuje produkovať potraviny a suroviny, filtruje a zadržiava vodu na území, umožňuje využívať a zhodnocovať slnečnú energiu, zabezpečuje kolobeh a ekologicky vyváženú bilanciú látok v prírode, udržiava diverzitu rastlinných a živočíšnych druhov a primárne formuje kvalitu životného prostredia, je zdrojom surovín a kultúrnym dedičstvom vzdialenej a nedávnej minulosti, je istotou pre život a spoločenské bytie obyvateľstva. Starostlivosť o pôdu je prejavom vyspelosti štátu a kultúrnej úrovne jeho obyvateľstva.

Z uvedeného dôvodu je nevyhnutná ochrana a kultivácia pôdneho krytu, ktorá vyplýva aj zo vstupu Slovenskej republiky do európskych štruktúr. Obec sa preto musí pri výkone činností v oblasti ochrany pôd riadiť nasledujúcou legislatívou:

- Zákon SNR č. 307/1992 Zb. o ochrane PPF v znení neskorších predpisov,
- Nariadenie vlády SR č. 152/1996 Z.z. o základných sadzbách odvodov za odňatie poľnohospodárskej pôdy z PPF,
- Nariadenie vlády SR č. 76/1993 Z.z., ktorým sa upravujú podmienky a spôsob poskytovania prostriedkov Štátneho fondu ochrany a zveľadenia PPF,
- Rozhodnutie MP SR č. 531/1994-540 o najvyšších prípustných hodnotách škodlivých látok v pôde a o určení organizácií oprávnených zisťovať skutočné hodnoty týchto látok.

Súvisiace právne normy:

- Zákon NR SR č. 162/1995 Z.z. o katastri nehnuteľností a o zápise vlastníckych a iných práv k nehnuteľnostiam (katastrálny zákon)
- Vyhláška UGKK SR č. 79/1996 Z.z., ktorou sa vykonáva zákon NR SR o katastri nehnuteľností a o zápise vlastníckych a iných práv k nehnuteľnostiam
- Zákon SNR č. 229/1991 Zb. o úprave vlastníckych vzťahov k pôde a inému poľnohospodárskemu majetku v znení neskorších predpisov
- Zákon SNR č. 330/1991 Zb. o pozemkových úpravách, usporiadaní pozemkového vlastníctva, pozemkových úradoch, pozemkovom fonde a o pozemkových spoločenstvách v znení neskorších predpisov
- Zákon NR SR č. 180/1995 Z.z. o niektorých opatreniach na usporiadanie vlastníctva k pozemkom
- Zákon NR SR č. 181/1995 Z.z. o pozemkových spoločenstvách
- Zákon NR SR č. 136/2000 Z.z. o hnojivách

- Zákon NR SR č. 332/1996 Z.z. o vinohradníctve a vinárstve a o zmene zákona č. 61/1994 Zb. o rozvoji rastlinnej výroby v znení zákona č. 132/1989 Zb.
- Zákon NR SR č. 64/1997 Z.z. o užívaní pozemkov zriadených v záhradkových osadách a o vysporiadaní vlastníctva k nim.

Správa povodí

Právna starostlivosť o vodu je vymedzená v zákone NR SR č. 184/2002 Z. z. o vodách a o zmene a doplnení niektorých zákonov (vodný zákon) s účinnosťou od 1. júna 2002. Tento zákon vytvára podmienky na všestrannú ochranu povrchových vôd a podzemných vôd vrátane vodných ekosystémov a od vôd priamo závislých krajinných ekosystémov, na zlepšenie stavu povrchových vôd a na ich účelné a hospodárne využívanie.

Kvalita vody v tokoch je ovplyvňovaná produkciou priemyselných a splaškových vôd a intenzívnou poľnohospodárskou činnosťou spojenou s používaním hnojív. V oblasti znečisťovania a ohrozovania akosti povrchových a podzemných vôd v súčasnej dobe na území celého okresu sa javí nedisciplinovanosť a nerešpektovanie zákonných noriem obyvateľmi okresu a to hlavne vypúšťaním obsahu žump do povrchových a podzemných vôd.

Zásobovanie pitnou vodou

V zmysle zákona SNR č. 369/1990 Zb. o obecnom zriadení je obec zodpovedná za zásobovanie obce pitnou vodou a zodpovedá za odvádzanie odpadových vôd, ktoré vzniknú na území obce. Vodovod, na ktorý je obec napojená, sa nachádza v správe Východoslovenských vodární a kanalizácií, a.s..

Oblasť je významnou z hľadiska prirodzenej akumulácie podzemných vôd, ktoré sa využívajú ako pitná voda. Keďže sa v dôsledku prírodných daností dostávajú povrchové znečistenia do týchto vôd bez dostatočnej filtrácie, ich kvalita priamo závisí od vhodného spôsobu ľudskej činnosti. V prvom rade ide o poľnohospodárstvo a s ním spojenú chemizáciu. Nesprávnymi postupmi a nakladaním s priemyselnými hnojivami a a skládkami domového odpadu, ale i škodlivými zásahmi jednotlivcov, sa kvalita podzemných vôd znižuje.

Pokrytie vodovodnou infraštruktúrou je 100 %. V obci Pavlovce nad Uhom je vybudovaný vodovod v správe VVS, a.s. Košice. Vodovod je súčasťou skupinového vodovodu Lekárovce. V súčasnosti akumulácia pitnej vody je zabezpečená vo vodojeme Bajany 2x650 m³ s kótou dna 105,50 m n.m. a kóty max. hl. 110,50 m n.m. Objem akumulácie nie je postačujúci, preto je potrebné uvažovať s jej prehodnotením.

2.6 OBYVATEĽSTVO

Oblasť ľudských zdrojov je zameraná na rozvoj, vzdelanosti, zamestnanosti a trhu práce. Oblasti identifikované na lokálnej úrovni sú relevantné s Národným plánom zamestnanosti.

Z hľadiska vierovyznania je obec prakticky homogénna. Dominantná časť obyvateľov sa hlási k rímsko-katolíckemu vierovyznaniu. V malej miere sú zastúpené ostatné vierovyznania.

Tab. 7 Bývajúce obyvateľstvo podľa náboženského vyznania:		
Ukazovateľ	SI'DB 1991	SODB 2001
Rímskokatolícke %	67,74	74,65
Evanjelické %	0,81	0,25
Gréckokatolícke %	10,55	9,58
Pravoslávne %	0,03	0,11
Čs. Husitské %	0,00	0,00
Bez vyznania %	1,69	5,96
Ostatné %	0,34	0,00
Nezistené %	18,84	6,55
www.statistics.sk		

Z hľadiska národnostnej štruktúry sa prevažná časť obyvateľov hlási k Slovenskej národnosti, menšia časť obyvateľstva je zastúpená rómskou národnosťou.

Demografia

Úroveň sociálneho rozvoja charakterizuje viacero ukazovateľov, medzi ktoré patrí aj demografická situácia a zloženie obyvateľstva. Pre demografický vývoj je vo všeobecnosti

charakteristický znižujúci sa prirodzený prírastok obyvateľstva a starnutie populácie. Uvedený vývoj však nie je charakteristický pre obec Pavlovce n./ Uhom. V súčasnosti žije v obci 4464 obyvateľov.

Tab. 8 Počet obyvateľov v obci od roku 2001 do roku 2005 (počet osôb)					
Ukazovateľ/Rok	2001	2002	2003	2004	2005
Počet obyvateľov	4 374	4 352	4 401	4 403	4 464
OcÚ Pavlovce					

Celkový počet obyvateľov vykazuje v sledovanom období rastúci trend. Za sledované 5 ročné obdobie vzrástol počet obyvateľov o 2 %. Priemerný koeficient rastu dosiahol hodnotu 1,00508, čo predstavuje priemerný ročný nárast o 0,5 %. Predpokladaný vývoj do budúcnosti prezentuje nasledujúca tabuľka.

Tab. 9 Predpokladaný počet obyvateľov v obci do roku 2010 (počet osôb)					
Ukazovateľ/Rok	2006	2007	2008	2009	2010
Počet obyvateľov	4 493	4 525	4 542	4 560	4 583
OcÚ Pavlovce					

V prípade, že sa zachová doterajší trend vývoja, počet obyvateľov by sa mal v sledovanom období vyvíjať rovnomerne v smere nárastu počtu. Aj keď prognóza predpokladá určité zrýchlenie, nebude mať významnejší pozitívny vplyv na vývoj populačnej krivky. Štruktúru obyvateľov podľa pohlavia prezentuje nasledujúca tabuľka. Nasledujúca tabuľka prezentuje vývoj počtu obyvateľov rómskeho etnika od roku 2001.

Tab. 10 Počet obyvateľov rómskeho etnika v obci od roku 2001 do 2005 (počet osôb)					
Ukazovateľ/Rok	2001	2002	2003	2004	2005
Počet obyvateľov	2 375	2 390	2 482	2 534	2 612
OcÚ Pavlovce					

Počet obyvateľov rómskeho obyvateľstva tvorí viac ako polovičný podiel na celkovom počte. Počas sledovaného obdobia vzrástol počet obyvateľov rómskeho pôvodu o 9,97 %. Z hľadiska pohlavia, permanentne mierne presahuje počet žien počet mužov. Nasledujúca tabuľka prezentuje prirodzený úbytok obyvateľstva v obci.

Tab. 11 Prirodzený prírastok obyvateľstva v obci (osoby)					
Ukazovateľ/Rok	2001	2002	2003	2004	2005
Úbytok	43	50	34	36	41
OcÚ Pavlovce					

Vývoj ukazovateľa prirodzeného prírastku obyvateľstva v obci v sledovanom období vykazuje pozitívny trend. Počet zomrelých v obci neprekračuje počet živonarodených obyvateľov v žiadnom roku. Najvyšší prirodzený prírastok bol zaznamenaný v roku 2002, kedy vzrástol počet obyvateľov o 50.

Migrácia obyvateľstva

Migrácia obyvateľstva t.j. rozdiel medzi prisťahovanými a vystáňovanými obyvateľmi vykazuje vcelku rovnomerný vývoj. Rozhodujúci podiel na migrácii obyvateľstva v obci pripadá na občanov v produktívnom veku. V sledovanom období vykazoval migračný prírastok rovnako ako v prípade prirodzeného úbytku negatívny trend.

Tab. 12 Migračný prírastok / úbytok obyvateľov (osoby)					
Ukazovateľ/Rok	2001	2002	2003	2004	2005
Migračný prírastok	39/45	41/62	57/70	39/47	45/77
OcÚ Pavlovce					

Najväčší migračný úbytok obyvateľstva bol zaznamenaný v roku 2007. V uvedenom roku klesol počet obyvateľov v dôsledku migračných tendencií o 77. V tom istom roku sa do obce prisťahovalo 45 obyvateľov. Uvedený negatívny stav súvisí s nízkou absorpčnou schopnosťou tunajšieho trhu práce. Obyvatelia obce odchádzajú za pracovnými príležitosťami do zahraničia, hlavne Veľkej

Británie. Nasledujúca tabuľka prezentuje vývoj celkového prírastku obyvateľstva v obci, ktorý je súčtom prirodzeného a migračného prírastku.

Tab. 13 Celkový prírastok / úbytok obyvateľ'ov (osoby) v obci.					
Ukazovateľ/Rok	2001	2002	2003	2004	2005
Celkový prírastok	109/118	113/83	145/104	120/73	125/118
OcÚ Pavlovce					

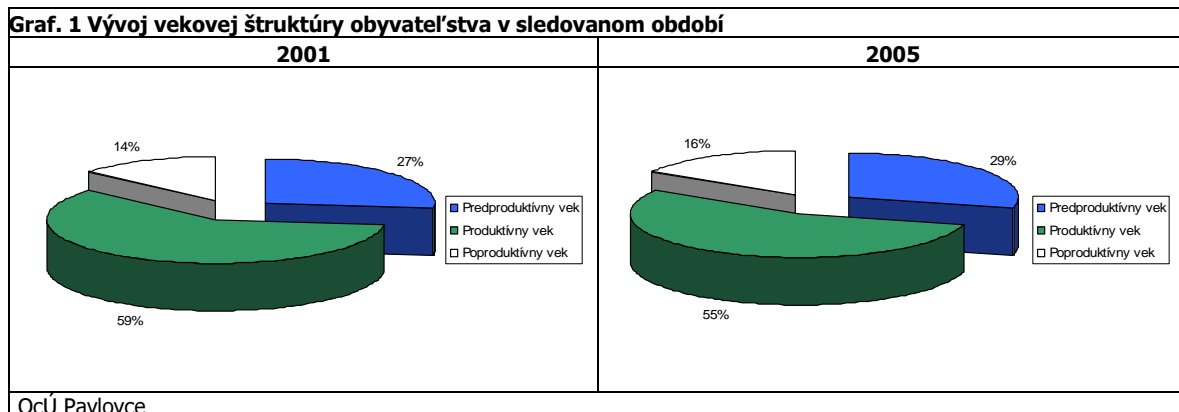
Ako prezentuje tabuľka, až na rok 2001, dochádzalo v obci v sledovanom období len k prírastku obyvateľstva. Aj keď ostatných rokoch absolútne čísla vyjadrujúce pokles obyvateľstva neboli vysoké, z dlhodobého hľadiska a z hľadiska veľkosti sledovaného sídla, má uvedený vývoj značne pozitívny dopad.

Veková štruktúra obyvateľstva obce

Nasledujúca tabuľka prezentuje aktuálnu vekovú štruktúru obyvateľ'ov v rokoch 2001 až 2005. Najväčší podiel pripadá na obyvateľ'ov v produktívnom veku, najmenší podiel na obyvateľ'ov v poproduktívnom veku. Uvedený trend možno z pohľadu jej ďalšieho sociálno-hospodárskeho rozvoja považovať za značne pozitívny bez sklonu k stárnutiu obyvateľstva. V budúcnosti však k uvedeným tendenciám môže dôjsť. V sledovanom období klesol počet obyvateľ'ov v produktívnom veku o viac ako 6 %. Nárast počtu obyvateľ'ov v poproduktívnom veku predstavoval až 20,8 %.

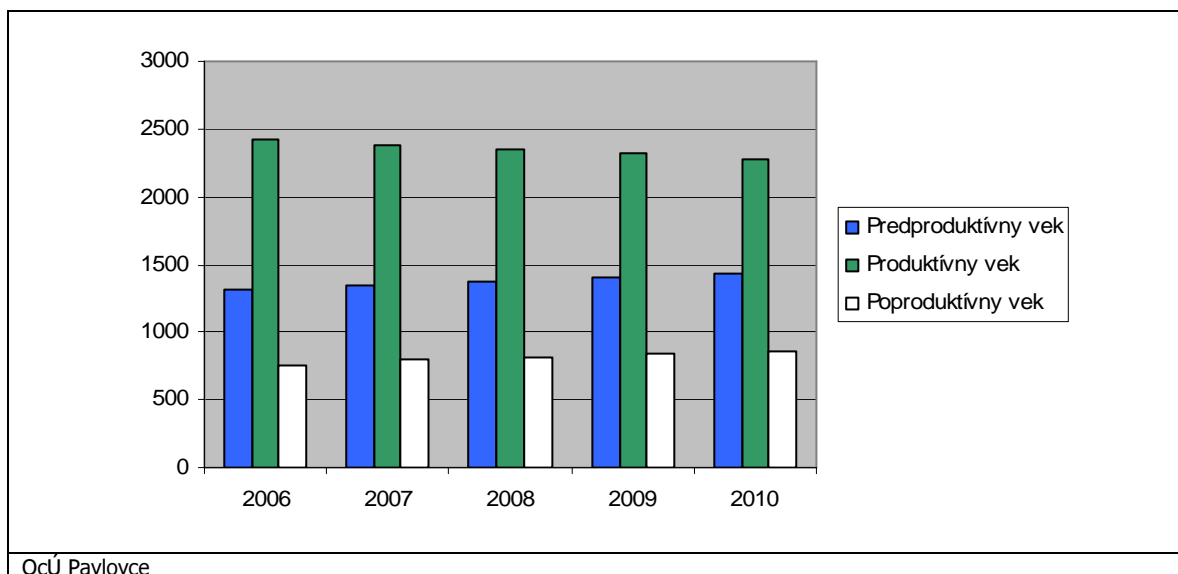
Tab. 14 Obyvateľ'stvo podľa štruktúry základných vekových skupín			
2001	1 178	2 608	596
2002	1 165	2 537	650
2003	1 190	2 481	730
2004	1 200	2 503	700
2005	1 287	2 457	720
OcÚ Pavlovce			

Legenda: predproduktívny (0 – 14), produktívny (15 – 59m/54ž), poproduktívny (60+m/55ž). Index starnutia – pomer poproduktívnej zložky obyvateľ'stva k predproduktívnej



Ako prezentuje graf, za uvedených 5 rokov došlo vo vekových skupinách k miernym zmenám. V absolútnych číslach došlo k poklesu obyvateľ'ov v produktívnom veku z 59 % na 55 %. Z hľadiska budúceho vývoja obce uvedený vývoj môže v budúcnosti spôsobiť urýchlenie stárnutia obyvateľ'stva v obci.

Graf. 2 Predpokladaný vývoj vekovej štruktúry obyvateľ'stva do roku 2010.



Ako prezentuje graf č. 2. predpokladá sa výraznejší pokles obyvateľov v produktívnom veku, ktorý bude následkom viacerých faktorov. Ide predovšetkým o migračné tendencie obyvateľstva za prácou, ako aj z časti prechodom obyvateľstva do poproduktívneho veku.

Ukazovateľ/Rok	2006*	2007*	2008*	2009*	2010*
Predproduktívny vek	1 316	1 346	1 377	1 409	1 441
Produktívny vek	2 421	2 385	2 350	2 316	2 282
Poproduktívny vek	756	794	815	835	860

OcÚ Pavlovce

* - prognóza

Národnostná štruktúra obyvateľstva

V obci je štruktúra obyvateľstva prakticky heterogénna, s dvomi dominantnými národnostnými skupinami, čo dokazuje aj nasledujúca tabuľka.

Ukazovateľ/Národnosť	Trvalo bývajúce obyvateľstvo	z toho národnosť					
		slovenská	maďarská	rómska	česká	rusínska	Ukrajinská
Štruktúra	4 382	3 017	26	1 029	11	2	-

OcÚ Pavlovce

Aj keď obyvatelia rómskeho pôvodu tvoria v skutočnosti takmer dve tretiny obyvateľov obce, zvyšná časť sa hlásia k slovenskej prípadne k slovenskej národnosti. V zanedbateľnej miere je zastúpená česká a maďarská národnosť.

2.7 ZAMESTNANOSŤ

Vývoj nezamestnanosti

Od roku 1989 sa na vývoji zamestnanosti začalo výrazne prejavovať spomalenie dynamiky hospodárskeho rastu. Likvidácia pracovných miest v dôsledku transformačných a reštrukturalizačných procesov nebola kompenzovaná vytváraním nových pracovných miest v ozdravených častiach hospodárstva. Pre celú ekonomiku je charakteristická vysoká miera nezamestnanosti a nízka tvorba nových pracovných miest.

Vývoj nezamestnanosti vo všeobecnosti v Košickom kraji zaznamenáva mierne klesajúci trend a ale jej súčasná úroveň je spolu s Prešovským krajom najvyššia spomedzi ostatných krajov na Slovensku. Mierne zlepšovanie situácie je výsledkom priamych zahraničných investícií, ktoré sú hlavných zdrojom tvorby nových pracovných miest.

Štruktúra evidovaných nezamestnaných z hľadiska ich dosiahnutého vzdelania bola totožná s celoslovenskými štatistikami. Najväčší podiel na nezamestnanosti v obci v sledovanom období pripadal na obyvateľov so základným s stredným vzdelaním bez maturity.

Verejné služby zamestnanosti

Na zabezpečovanie práva občanov na zamestnanie je zriadený Národný úrad práce (NÚP) ako verejnoprávna inštitúcia, ktorý v rozsahu svojej pôsobnosti, ako jeden z viacerých subjektov v súčinnosti s reprezentatívnymi organizáciami zamestnancov a zamestnávateľov vykonáva politiku zamestnanosti. NÚP je hlavnou inštitúciou realizujúcou politiku trhu práce, čo je systém podpory a pomoci občanom pri ich začleňovaní na pracovné miesta na trhu práce formou sprostredkovania zamestnania, poskytovania poradenstva, prispôsobovaním profesijnej štruktúry nezamestnaných a zamestnancov pomocou rekvalifikácií, podporovanie vytváranie nových pracovných miest zamestnávateľmi pomocou poskytovania príspevkov v rámci aktívnej politiky trhu práce a poskytovaním podpory v nezamestnanosti. Pri poskytovaní verejných služieb zamestnanosti obec spolupracuje s NÚP v Michalovciach, pri vytváraní dočasných pracovných miest, ktoré sú nevyhnutným predpokladom zachovania pracovných návykov dlhodobo nezamestnaných. Obec spolupracuje rovnako aj pri realizácii aktívnej politiky trhu práce (AFTP), v rámci ktorej sa pomocou nástrojov AFTP predovšetkým podporuje vytváranie nových pracovných miest zamestnávateľmi, ako aj obcou samotnou. Obec v oblasti aktívnej politiky zamestnanosti dočasne zamestnáva nezamestnaných občanov v rámci malých obecných služieb. V prevažnej miere výkon týchto pracovných činností zahŕňa údržbu verejných priestranstiev.

Štruktúra zamestnanosti

Reštrukturalizácia ekonomiky od konca osemdesiatych rokov mala významný dopad aj na zamestnanosť obyvateľstva v obci. Zmeny sa dotkli predovšetkým väčšiny priemyselných odvetví. Za posledné roky v absolútnom vyjadrení tu zamestnanosť značne poklesla. V relatívnom vyjadrení sa v sledovanom období štruktúra zamestnanosti v priemyselnom odvetví vyvíjala nasledovne. Najviac obyvateľov v obci je zamestnaných v oblasti textilného a drevárskeho priemyslu. Ďalej sú obyvatelia zamestnaní v chemickom a farmaceutickom priemysle.

Odvetvie/Roky	2003	2004	2005
Priemysel spolu	96	80	96
Ťažba nerastných surovín	0	0	0
Potravinársky	3	2	2
Textilný, odevný a obuvný	12	12	12
Drevársky	10	10	10
Polygrafický	0	0	0
Chemický a farmaceutický	3	3	3
Výroba, rozvod energií a vody	1	1	1

OcU Pavlovce n. / Uhom

Celkovo v priemyselných odvetviach pracovalo v sledovanom období od 80 do 96 % obyvateľstva. Od roku 2004 bol zaznamenaný pokles obyvateľov pracujúcich v priemysle.

V nepriemyselných odvetviach bolo najviac obyvateľov obce zamestnaných v poľnohospodárstve, vrátane stavebníctva a v oblasti zdravotnej starostlivosti a sociálnych služieb. V priemere pripadal v sledovanom období na uvedené odvetvia podiel na zamestnanosti od 15 do 32 %.

Odvetvie/Roky	2003	2004	2005
Pôdohospodárstvo vrátane lesného hospodárstva	32	30	30
Stavebníctvo	15	15	15
Obchod	8	6	10
Doprava, skladovanie	6	6	9
Pošta a telekomunikácie	0	1	1
Peňažníctvo a poisťovníctvo	0	0	0
Verejná správa, obrana, povinné sociálne zabezpečenie	6	6	6
Školstvo	4	5	4
Zdravotníctvo, soc. starostlivosť	18	23	13

Ostatné služby	3	3	2
OcÚ Pavlovce n. / Uhom			

Najmenší podiel v nepriemyselných odvetviach pripadol na peňažníctvo a poisťovníctvo, ako aj poštové a telekomunikačné služby.

2.8 BÝVANIE

V 2005 tvorí v obci bytový fond 889 rodinných domov. Trvalo obývaných bytov bolo 820.

Rozvoj v oblasti výstavby bytov

Nakoľko obec nemá dostatočné prostriedky na rozvoj bytového fondu, vo väčšine prípadov sa uskutočňuje výhradne z prostriedkov jednotlivých domácností.

Základné údaje o domovom a bytovom fonde

Nasledujúca tabuľka prezentuje stav bytového fondu v roku 2005. V obci bolo v roku 2005 evidovaných 889 domov, z čoho 69 domov bolo neobývaných. V obci sa nachádzajú 4 bytové domy v ktorých sa nachádza 24 bytov.

Tab. 19 Domový a bytový fond (byty, domy) v roku 2005				
Ukazovateľ / Domy	Domy spolu	Neobývané domy	Byty spolu	Neobývané byty
Počet domov	889	69	957	72
OcÚ Pavlovce				

Ukazovatele úrovne bývania a vybavenosti boli nasledovné: na jeden byt v obci v priemere pripadalo 4,96 osôb, pričom na jednu osobu pripadlo v priemere 69,30 m².

Tab. 20 Ukazovatele úrovne bývania a vybavenosti domácností					
Ukazovateľ	Priemerný počet				Podiel trvalo obývaných bytov s 3+ obytnými miestnosťami (v %)
	trvalo bývajúcich osôb na 1 trvalo obývaný byt	m ² obytnej plochy na 1 trvalo obývaný byt	obytných miestností na 1 trvalo obývaný byt	m ² obytnej plochy na osobu	
Obec Pavlovce n. Uhom	4,96	69,30	4,00	14	89
OcÚ Pavlovce					

Základným zámerom obce v oblasti bývania je zabezpečiť rozvoj bývania vo všetkých jeho zložkách. Stratégiu rozvoja bývania je potrebné založiť na usmerňovaní a zosúladení verejných a súkromných aktivít, finančných, územných a ľudských zdrojov. Vychádzať je nutné pri tom zo schváleného Programu rozvoja bývania, Ministerstvom výstavby a regionálneho rozvoja SR vydaných Smerníc na poskytovanie dotácií na obstaranie nájomných bytov, na odstraňovanie systémových porúch bytových domov, zo schváleného zákona NR SR č. 124/1996 o štátnom fonde rozvoja bývania, v znení neskorších úprav a k nemu schválených predpisov a zo Sektorového operačného plánu pre oblasť rozvoja bývania, vypracovaného Ministerstvom výstavby a regionálneho rozvoja SR na obdobie rokov 2000 – 2006.

Strategickým cieľom bytovej výstavby by malo byť – dosiahnuť bežný európsky štandard. Bývanie pre mladé rodiny, obyvateľov žijúcich pod hranicou sociálneho minima a prestárlych občanov by malo byť porovnateľné so sociálnou výstavbou v krajinách EÚ.

2.9 PODNIKATEĽSKÉ SUBJEKTY

V obci pôsobí niekoľko podnikateľských subjektov. Vo väčšine prípadov sa jedná o malých a drobných podnikateľov a živnostníkov, ktorý sa orientujú predovšetkým na poskytovanie služieb občanom v obci.

V obci sa nachádzajú maloobchodné zariadenia, ostatné obchodné a iné služby v celkovom počte 34 podnikateľov. Tieto prevádzky sú orientované na predaj potravín, zmiešaného tovaru, kvetinárstvo, kaderníctvo, kamenárstvo, stavebné práce, drevovýroba, priemyselný tovar, textil a

autoservisné služby. V samostatnej časti Tahyňa sa nenachádzajú žiadne maloobchodné ani iné prevádzky.

Maloobchodné zariadenia

V obci je situované nákupné stredisko COOP JSD. Počet zamestnancov je 6, plocha areálu 6 955 m², zastavaná plocha budov je 1 548 m². Objekt sa nachádza na ul. Hlavná oproti obecnému úradu. V daných objektoch sa nachádzajú - pohostinstvo, potraviny, kancelárske potreby, zmiešaný tovar (drobný tovar) a i.. Ostatné obchody sú zriadené v rodinných domoch využívaných polyfunkčne pre bývanie a obchod, alebo v účelových objektoch.

Veľkoobchodné zariadenia

Prevádzka spoločnosti Magnum s.r.o. Košice. zastavaná plocha areálu 4397 m², zastavaná plocha budovy 111 m².

Ostatné obchodné a iné služby

Na území obce zabezpečujú tieto služby celkom 34 zariadení s celkovou podlažnou plochou cca od 150 -300 m². V súčasnosti sú zastúpené tieto služby (kvetinárstvo, kaderníctvo, kamenárstvo, krajčírstvo, stavebné práce, drevovýroba, priemyselný tovar, potraviny, textil , auto servisné služby a i.) poskytované v rodinných domoch využívaných polyfunkčne pre bývanie a obchod, a v účelových domoch. Pekárenské služby poskytuje MPaC – Michalovské pekárne a cukrárne. Zastavaná plocha budovy je 238 m². V obci je situovaná prevádzka zberných surovín - Zberne surovín Žilina a.s. – miestna výkupňa druhotných surovín. Plocha budovy je 91 m², plocha areálu 500 m². Počet zamestnancov je jeden.

Pol'nohospodárstvo

Na území obce v západnej časti obce sa nachádza areál „GAMA – Pol'nohospodárske družstvo Pavlovce n/U. V súčasnosti sa na dvore PD chová hovädzí dobytok: telce do 3 mesiacov v počte 50 ks, telce od 3 do 6 mes. v počte 68 ks, jalovice chovné v počte 157 ks, výkrm HD v počte 40 ks, kravy v počte 215 ks, VTJ v počte 28 ks, a 173 ks ošípaných výkrm.

Počet zamestnancov je 41, z toho 26 mužov a 15 žien. V areáli družstva sa nachádzajú silážne jamy a hnojisko. Areál je napojený na verejný vodovod, elektrickú energiu a plyn.

2.10 ŠKOLSTVO A VZDELANIE

Na základe zákona č. 416/2001 Z. z. o prechode niektorých pôsobností z orgánov štátnej správy na obce a na vyššie územné celky s účinnosťou od 1. 7. 2002 prešli materské školy, základné školy a základné umelecké školy do zriaďovateľskej pôsobnosti obcí a miest. V obci je činná materská aj základná škola. Materská škola má 2. triedy / 31 detí, počet pedagogických pracovníkov je 4, nepedagogických pracovníkov 1. Škola má vlastnú kuchyňu s jedálňou. Plocha areálu MŠ je 2786 m², zastavaná plocha budovy MŠ je 2011 m². Materská škola sa nachádza v budove bývalej osobitnej školy. Objekt je postavený cca 70 - 80 rokoch 20 stor. Objekt je plynofikovaný, napojený na rozvod vody a odkanalizovaný do žumpy.

Tab. 21 Celkový počet žiakov v materskej škole od roku 2001 do 2005.

Ukazovateľ/Roky	2001	2002	2003	2004	2005
Výdavky	32	38	50	42	32
OcÚ Pavlovce					

Školstvo má v obci dlhodobú históriu. Už v roku 1887 bola postavená I. kláštorňá národná škola našim rodákom, kňazom a spisovateľom Andrejom Budišom, v ktorej sa vyučovalo až do roku 1993, keď objekt bol vrátený cirkvi. Pri reorganizácii školstva v roku 1953 bola daná do užívania nová, na tie časy moderná a priestraná trojpodlažná osemročná stredná škola s telocvičňou.

Terajšou dominantou obce je už v poradí tretia novopostavená, štvorpodlažná základná škola s telocvičňou a veľkým športovým areálom, s 24 klasickými a 2 špecializovanými učebňami (1993). Základná škola je plneorganizovaná, 1.-9. ročník, s vlastnou školskou jedálňou a stravovňou, má vlastný športový areál s ihriskami pre futbal, hádzanú, volejbal a atletiku. Súčasťou základnej školy je M-ČOV, ktorú bude treba po vybudovaní teraz budovanej novej ČOV zrušiť. Materská škola je súčasťou základnej školy a tvoria spolu jeden právny subjekt. Špeciálna základná škola je

umiestnená v rekonštruovanej bývalej starej budovy základnej školy v prostredí parku. Špeciálna základná škola sa nachádza v rekonštruovanej budove bývalej základnej školy. Počet žiakov je 175 v 17 triedach. Počet pedagógov je 22 a 8 nepedagógov. Plocha areálu školy je 8812 m², zastavaná plocha budovy 1295 m². Súčasťou areálu sú ihriská a spevnené plochy. Stravovanie je v školskej jedálni. Počet stravníkov je 103.

Tab. 22 Celkový počet žiakov v základnej škole od roku 2001 do 2005.					
Ukazovateľ/Roky	2001	2002	2003	2004	2005
Výdavky	612	609	610	628	603
OcÚ Pavlovce					

Čo sa týka ostatného materiálneho vybavenia školy, postupne zastaráva a stáva sa nevyhovujúcim z hľadiska jeho ďalšieho využitia na pedagogické účely. V priebehu budúcich rokov obec plánuje postupnú obnovu a doplnenie materiálneho vybavenia, aby škola spĺňala bežné štandardy základných škôl. Celkové výdavky od roku 2002 do roku 2005 prezentuje nasledujúca tabuľka.

Tab. 23 Celkové výdavky základnej školy od roku 2001 do roku 2005 (v tis. Sk).					
Ukazovateľ/Roky	2001	2002	2003	2004	2005
Výdavky bežné	-	-	12 273	15 880	16 804
Výdavky kapitálové	-	-	-	517	459
OcÚ Pavlovce					

Z dôvodu nízkych finančných možností obce a nedostatočných normatívnych príspevkov na žiaka z ministerstva školstva SR (ktoré nepostačujú ani na úhradu bežných výdavkov spojených s činnosťou školy), sa predpokladá uskutočňovanie investičných projektov v súvislosti s rekonštrukciou školy v dlhšom časovom období, prípadne s pomocou štrukturálnych fondov Európskej únie. V priebehu programovacieho obdobia bude potrebné kompletne rekonštruovať (strešná krytina, okná spôsobujúce vysoký únik tepla vo vykurovacom období - výmena okien a zateplenie budovy). Predpokladá sa aj rekonštrukcia sociálnych zariadení.

2.11 SOCIÁLNA SFÉRA

Sociálne služby sa poskytujú v zariadeniach sociálnych služieb, ktorých zriaďovateľmi je obec, fyzické a právnické osoby, a ostatné orgány miestnej štátnej správy a samosprávy. Tie poskytujú sociálnu pomoc v zmysle zákona NR SR č. 195/1998 Z. z. v znení neskorších predpisov. Nasledujúca tabuľka prezentuje výdavky obce na zabezpečenie sociálnych služieb.

Tab. 24 Celkové výdavky obce na zabezpečenie sociálnych služieb od roku 2000 do roku 2005 (v tis. Sk).					
Ukazovateľ/Roky	2001	2002	2003	2004	2005
Výdavky	-	-	813	852	721
OcÚ Pavlovce					

Obec zabezpečuje sociálne služby pre svojich obyvateľov sama. V súčasnosti poskytuje opatrovateľskú starostlivosť pre obyvateľov hlavne v dôchodkovom veku.

2.12 ZDRAVOTNÍCTVO

V obci sa nachádza zdravotné stredisko. Nachádza sa v ňom ambulancia všeobecného lekára, stomatóloga a gynekológa. Počet zamestnancov je 3 lekári, 3 sestry. Plocha areálu je cca 3500 m². V účelovom objekte sa nachádzajú priestory lekárne a ambulancia detského lekára. Plocha areálu je 2572 m². Zastavaná plocha budovy lekárne je 291. Počet zamestnancov je 1. Zastavaná plocha detskej ambulancie je 146 m². Počet zamestnancov je 1 lekár a 1 sestra.

Tab. 25 Celkové výdavky obce na zabezpečenie zdravotníckych služieb od roku 2001 do roku 2005 (v tis. Sk).					
Ukazovateľ/Roky	2001	2002	2003	2004	2005

Výdavky		250	164	30	716
OcÚ Pavlovce					

Výdavky spojené so zdravotníctvom smerovali prevažne do obnovy a údržby zdravotníckych zariadení.

2.13 KULTÚRA

Kultúra v obci je samozrejmom a nevyhnutnou podmienkou ponuky kultúrno-spoločenského vyžitia sa vlastných obyvateľov, ale aj prejavom cielenej kultúrnej ponuky širšej návštevníckej verejnosti danej obce. Je prejavom a symptómom spoločenskej úrovne a kultúrnej vyspelosti daného sídla a regiónu.

Celkové ročné výdavky na zabezpečenie kultúry v obci prezentuje nasledujúca tabuľka.

Tab. 26 Výdavky na zabezpečenie kultúry v obci od roku 2001 do 2005 (v tis).					
Ukazovateľ/Rok	2001	2002	2003	2004	2005
Výdavky	221	343	75	61	229
OcÚ Pavlovce					

Na uskutočňovanie kultúrnych aktivít je k dispozícii obyvateľom v obci kultúrny dom sídlaci v budove obecného úradu. Kultúrny dom – je súčasťou objektu obecného úradu. Spoločenská sála je s kapacitou 250 stoličiek, zastavaná plocha budovy KD je 558 m², výmera areálu 3527 m². V objekte sa nachádzajú priestory knižnice – knižný fond tvorí 9513 zväzkov kníh. V súčasnosti je neprevádzkovaná. Objekt je vo vlastníctve obce Pavlovce n/U.

Z pravidelných kultúrnych akcií sa v obci usporadúvajú slávnosti pri príležitosti dňa detí, dňa matiek, atď.. V obci sa nachádza kostol, ktorý pokrýva duchovnú stránku kultúrneho života v obci.

2.14 ŠPORT

Obyvatelia majú v obci obmedzené možnosti športového vyžitia. K dispozícii je hlavne futbalové ihrisko, ktoré aj intenzívne využívajú. Obec plánuje do budúcnosti s výstavbou ďalšieho športového ihriska, ktoré by malo slúžiť hlavne nižším vekovým skupinám obyvateľov, ale aj turistom a iným návštevníkom obce. Telovýchovné zariadenia v riešenom území sú teda zastúpené: športovým areálom: futbalovým ihriskom TJ Pavlovce n/U s celkovou plochou areálu 15 000 m² a plochou ihriska 7400m². V areáli ihriska sa nachádza tribúna pre divákov, šatne soc. vybavenie. Ďalším zariadením je areál základnej školy – futbalové ihrisko, hádzaná, volejbal, atletika – celková plocha činí 10 000m². Pri letnom amfiteátri sa nachádza detské ihrisko. Plocha je 1 700 m² a amfiteátra je 800 m².

Tab. 27 Výdavky na zabezpečenie kultúry v obci od roku 2001 do 2005 (v tis).					
Ukazovateľ/Rok	2001	2002	2003	2004	2005
Výdavky	192	271	211	224	130
OcÚ Pavlovce					

V oblasti športových aktivít, ktoré sa neviažu na vybudovanú (resp. absentujúcu) športovú infraštruktúru, obec a jej okolie ponúka široké možnosti. V letných mesiacoch ide predovšetkým o cestnú cykloturistiku, poľovníctvo a rybolov.

2.15 UBYTOVACIE ZARIADENIA

V súčasnosti sa v obci nenachádza špecializované ubytovacie zariadenie. Návštevníci obce majú možnosť ubytovať sa aj na súkromí.

2.16 STRAVOVACIE A REŠTAURAČNÉ SLUŽBY

Stravovacie a reštauračné služby sú poskytované v miestnych pohostinstvách. V obci chýba reštauračné zariadenie, ktoré by v tradičnom prostredí poskytovalo príležitostným ale aj ostatným návštevníkom obce tradičné jedlá typické pre túto oblasť. Spoločnosť Magnum s.r.o. Košice prevádzkuje pohostinstvo, ktorého zastavaná plocha areálu je 3 193 m², zastavaná plocha budovy 143 m².

2.17 CESTOVNÝ RUCH

Do riešeného územia nezasahuje žiadne stredisko cestovného ruchu. V obci je vybudovaný športový areál, ktorý je situovaný v strede zastavaného územia obce. Pre každodennú rekreáciu je využívaný aj obecný park a lokalita „Ortov“. Územie obce svojim prírodným potenciálom vytvára podmienky pre rozvoj vidieckeho turizmu a rekreácie ako doplnkovej, z pohľadu ochrany prírody ale obmedzujúcej funkcie. Kúpeľné, alebo iné významné priestory sa v kat. území obce nenachádzajú.

2.18 REKAPITULÁCIA ROZPOČTU OBCE ZA ROKY 2001 – 2005

V sledovanom období vykazovalo hospodárenie obce rovnomerný vývoj.

Ukazovateľ / Roky	2001	2002	2003	2004	2005
Bežné príjmy	10 768	17 322	25 245	30 459	35 241
Kapitálové príjmy	26	527	34	476	1475
Príjmy spolu	10 794	17 849	25 279	30 935	36 716
% plnenia príjmov	76,3	94,0	90,6	104,2	104,2
Bežné výdavky	7 609	15 077	21 959	25 519	29 368
Kapitálové výdavky	443	902	1969	1509	8322
Výdavky spolu	8 052	15 979	23 928	27 028	37 690
% plnenia výdavkov	48,6	67,1	66,8	67,6	77,9
Zisk/strata	+4 342	+1 870	+1 351	+3 907	+1 397

OcÚ Pavlovce

Ako prezentuje tabuľka, v každom roku hospodárila obec s kladným hospodárskym výsledkom. V roku 2001 vykázala obec prebytok rozpočtu vo výške 4,3 mil. Sk. Vzhľadom na veľkosť obce možno hospodárenie obce považovať za veľmi pozitívne s tendenciou trvalej stability zabezpečenia všetkých potrebných samosprávnych funkcií. Nasledujúca tabuľka prezentuje stav majetku obce k 31.12.2005. Obec disponovala týmto majetkom:

Majetok	Suma (v Sk)
Software	-
Pozemky	14 152 576
Stavby	26 657 977
Ostatný HIM	917 154
Spolu majetok	41 727 707

OcÚ Pavlovce

Najväčší podiel majetku obce pripadal na hmotný investičný majetok. K uvedenému termínu disponovala obec stavbami v hodnote 26,6 mil. Sk. Ostatný hmotný investičný majetok bol ohodnotený na 917 tis. Sk. Obec k uvedenému dátumu disponovala pozemkami v hodnote 14 mil.. Sk.

2.19 SAMOSPRÁVA

Vzťah samospráva – občan si vyžaduje vypracovať projekt klientskeho prístupu riešiaci ako, vzťah zamestnancov úradu, tak aj poslancov ku občanom a návštevníkom obce. Nasledujúca tabuľka prezentuje celkové výdavky na chod samosprávy v tis. Sk.

Tab. 30 Výdavky obce na chod samospráva od 2001 do 2005					
Ukazovateľ/Rok	2001	2002	2003	2004	2005
Obec	3 171	3 470	4 074	3 636	4 180
OcÚ Pavlovce					

Vývoj celkových výdavkov v sledovanom období zaznamenáva mierne rastúci trend. Od roku 2001 do roku 2005 vzrástol objem vynaložených prostriedkov na chod samosprávy o 31,8 %. Nárast výdavkov bol kompenzovaný nárastom príjmov z podielových daní a miestnych poplatkov, ktorých výšku prezentuje nasledujúca tabuľka.

Tab. 31 Príjmy obce z podielových daní a poplatkov od 2001 do 2005 (v tis. Sk).					
Ukazovateľ/Rok	2001	2002	2003	2004	2005
Podielové dane	6 798	7 419	7 701	8 838	15 226
Miestne poplatky	1 274	1 638	2 444	1 570	1 579
OcÚ Pavlovce					

S výkonom svojich samosprávnych funkcií súvisí aj zabezpečovanie komunálnych služieb v obci. Nasledujúca tabuľka prezentuje výdavky obce Pavlovce n. Uhom na zabezpečenie týchto služieb. Najväčší podiel výdavkov pripadal na zabezpečenie údržby miestnych komunikácií.

Tab. 32 Výdavky obce na zabezpečenie komunálnych služieb 2001 do 2005.					
Ukazovateľ/Rok	2001	2002	2003	2004	2005
Úprava verejných priestranstiev	688	1 091	404	279	341
Údržba miestnych komunikácií	121	99	112	147	709
Cintorínske služby	165	178	153	81	99
Verejné osvetlenie	272	694	542	238	556
Iné	39	19	93	17	90
OcÚ Pavlovce					

Najmenej výdavkov bolo vynaložených na zabezpečenie cintorínskych služieb, ktoré sa týkali v prevažnej miere údržby verejných priestranstiev v areály cintorína.

3 VÍZIA OBCE

Obec Pavlovce nad Uhom bude obcou, ktorá bude vyvážene zabezpečovať podmienky pre harmonický život všetkých kategórií svojich obyvateľov. Obec sa stane významným strediskom cestového ruchu, a bude vyvážene a ohľaduplne využívať svoje prírodné bohatstvo za účelom jeho ekonomického a ekologického zvel'ad'ovania. V súvislosti s rozvojom cestovného ruchu sa bude snažiť čo najlepšie prezentovať svoje kultúrne tradície a zvyklosti v duchu rozvoja kultúrneho povedomia nielen vo svojom regióne, ale aj za hranicami Slovenskej republiky. Z hospodárskeho hľadiska obec vytvorí priaznivé podmienky na rozvoj tradičných výrobných a nevýrobných odvetví, pre ktorých rozvoj má obec najväčší potenciál – poľnohospodárstvo a potravinárstvo.

4 PRIORITNÉ ROZVOJOVÉ OBLASTI OBCE

Strategický plán hospodárskeho a sociálneho rozvoja obce pre uvažované obdobie predstavuje rozsiahly komplex analýz a opatrení. V každom období niektoré opatrenia podmieňujú realizovanie iných. Niektoré sa musia považovať za dôležitejšie pre havarijný stav predmetnej veci, niektoré sú ešte prednostnejšie z hľadiska potrieb a záujmu tej alebo onej skupiny obyvateľov. Limitujúci faktor – dostatok finančných prostriedkov nemôže byť dôvodom pre neurčenie strategického cieľa. Už tým že je definovaný napomôže smerovaniu rozvoja. Spracovatelia vychádzajú z prieskumu a analýzy existujúceho stavu, pri zachovaní princípov všeobecného konsenzu a vzájomnej vyváženosti, považujú za prioritné rozvojové oblasti nasledovné:

1. Hospodárstvo a vedecko-technický rozvoj

Priority v oblasti rozvoja hospodárstva a vedecko-technického rozvoja spadajú predovšetkým do vytvárania pozitívnych predpokladov na rozvoj podnikateľských aktivít. Ide o vymedzenie priemyselných zón v obci, príprava pozemkov a zabezpečenie technickej infraštruktúry. V prípade existujúcich priemyselných zón ide hlavne o rekonštrukciu zóny s ohľadom na vytvorenie podmienok jej patričného rozšírenia.

2. Technická infraštruktúra

Rozvoj a udržiavanie technickej infraštruktúry je nevyhnutné z hľadiska prílevu investícií v oblasti priemyslu a rozvoja cestovného ruchu, ako aj udržania požadovanej životnej úrovne obyvateľstva. Ide hlavne o zabezpečenie infraštruktúry do oblastí, ktoré sú potenciálne najvhodnejšie na rozvoj cestovného ruchu.

3. Životné prostredie

Trvalo udržiavané životné prostredie je významným ukazovateľom kvality života. Dlhodobé udržiavanie, ale aj skvalitňovanie prírodného prostredia, je spoločným cieľom všetkých obyvateľov obce. Monitorovaná kvalita vody a ovzdušia. Optimalizácia nakladania s odpadmi. Informovanosť obyvateľov o životnom prostredí. Propagácia chránených území.

4. Sociálna oblasť a zdravotníctvo

Pokračujúci trend rastu podielu seniorov na počte obyvateľov musí byť sprevádzaný podmienkami, ktoré umožnia dôstojnejšie prežitie zbytku života. Veková skladba obyvateľov je sprevádzaná väčším výskytom špecifických chorôb.

5. Školstvo a šport

Zlepšenie technického stavu a vybavenia školy. Údržba a skvalitnenie športového areálu ako aj príľahlých ihrísk. Komplexná rekonštrukcia futbalového ihriska s príslušenstvom ako aj výstavba viacúčelového športového ihriska.

6. Kultúra

Trvalé pôsobenie na kultúrne povedomie obyvateľov širokou paletou kultúrnych aktivít organizovaných externými subjektami ale aj miestnymi kultúrnymi spolkami. Existencia dôstojných priestorov pre kultúrne aktivity je prvoradá povinnosť obce. Priebežná a kreatívna propagácia podujatí má vplyv na imidž obce a tým aj na cestovný ruch. Kultúrne tradície budú šírené aj prostredníctvom cezhraničnej spolupráce.

7. Cestovný ruch a public relation

V rámci rozvoja cestovného ruchu je potrebné spracovať koncepciu regionálnej spolupráce s okolitými turistickými lokalitami a domácimi a zahraničnými cestovnými kancelárkami. Nevyhnutnou je taktiež propagácia obce a to najmä prostredníctvom www - stránky.

5 SWOT ANALÝZY

Nasledujúca SWOT analýzy sa zameriavajú na silné, slabé stránky, príležitosti a riziká prioritných rozvojových oblastí. Na ich základe budú formulované hlavné rozvojové ciele.

- 5.1 Hospodárstvo a vedecko-technický rozvoj.
- 5.2 Technická infraštruktúra.
- 5.3 Životné prostredie.
- 5.4 Sociálna oblasť a zdravotníctvo.
- 5.5 Školstvo a šport.
- 5.6 Kultúra.
- 5.7 Cestovný ruch a public relations.

Analýza SWOT

Analýza SWOT pomôže zamerať pozornosť na kľúčové oblasti vo vnútri obce. Využitá bude hlavne pri budovaní jej silných stránok, odstraňovaní slabých stránok alebo ich akceptovaní (pokiaľ ich nie je možné odstrániť), využívaní príležitostí a vyrovnaní sa s rizikami vonkajšieho prostredia. SWOT analýza bude základným dokumentom a východiskom pre tvorbu stratégie obce a strategického plánovania.

Analýza silných a slabých stránok sleduje súčasný stav z hľadiska vnútorných faktorov, odhaľuje, čo je v obci pozitívne a negatívne. Silnou stránkou obce sú jej prirodzené dispozície a akákoľvek konkurenčná výhoda. Slabou stránkou je to, čo obci chýba, alebo čo sa robí nedostatočne v porovnaní s inými.

Analýza príležitostí a ohrození sa zameriava na budúci rozvoj obce z hľadiska vonkajších faktorov, určuje možnosti rozvoja a riziká, s ktorými treba rátať. Príležitosťou obce je akýkoľvek pozitívny trend, ktorý môže byť impulzom pre jej ďalší rozvoj v prípade, že sa nájdu zdroje na jeho realizáciu a bude oň záujem. Ohrozením obce sú akékoľvek nevýhodné trendy alebo smery vývoja na úrovni miestnej ale aj regionálnej, národnej či celosvetovej, ktoré ju v negatívnom smere ovplyvňujú.

Syntéza výsledkov analýzy SWOT porovná vonkajšie hrozby a príležitosti s vnútornými silnými a slabými stránkami. Ich kombináciou a prienikom vznikne stratégia ako vyvažujúci faktor, ktorý uvedie obec do súladu s jej okolím. Vzhľadom na rozdielny význam a váhu jednotlivých analyzovaných položiek bude mať obec k dispozícii rozličné varianty stratégie:

- 1.Stratégia SO - najatraktívnejší strategický variant. Obec si ju zvolí ak, prevažujú sily nad slabosťami a príležitosti nad hrozbami. Odporúča sa ofenzívna stratégia z pozície sily.
- 2.Stratégia ST - stratégia silnej, ktorá sa nachádza v nepriaznivom prostredí. Odporúča sa defenzívna stratégia, ktorou si obec chráni už vydanú pozíciu.
- 3.Stratégia WO - túto stratégiu si volí, ak prevažujú slabosti nad silami, nachádza sa však v atraktívnom prostredí. Aby obec využila naskytujúce sa príležitosti, na ktorých zvládnutie nemá dostatok vnútorných schopností, snaží sa postupne posilňovať svoju pozíciu a odstrániť nedostatky.
- 4.Stratégia WT - vhodná pre obec, ktorá je slabá a navyše sa nachádza v neatraktívnom prírodnom a sociálno-ekonomickom prostredí.

5.1 HOSPODÁRSTVO A VEDECKO-TECHNICKÝ ROZVOJ

Silné stránky	Slabé stránky
<ul style="list-style-type: none"> - existencia vhodných plôch pre budovanie priemyselných zón, - na území obce zabezpečuje služby celkom 28 FO podnikateľov so zameraním na predaj potravín, kvetov, kaderníctvo, kamenárstvo, stavebné práce, drevovýrobu, priemyselný tovar, textil a auto servisné služby, - prítomnosť súkromných ambulancií v miestnom zdravotníckom stredisku, - prítomnosť pobočky Slovenskej pošty a Slovenskej sporiteľne, - dostatok pracovnej sily, ktoré sú k dispozícii pre priemyselne zamerané podniky, - dobré klimatické podmienky na pestovanie teplomilných rastlín, - prechádzajúca štátna cesta II/555 s rýchlou dostupnosťou okresného mesta Michalovce, - existencia samostatne hospodáriacich roľníkov, - prítomnosť hospodárskych podnikov poľnohospodárskych podnikov, - prítomnosť firiem s dobrým rozvojovým potenciálom, - pomerne rýchla dostupnosť krajského mesta Košice, - prítomnosť železničnej dopravy, - vysoký podiel obyvateľstva v produktívnom veku, - veľký počet voľných pracovných síl, 	<ul style="list-style-type: none"> - nevyriešené vlastnícke vzťahy k pozemkom a stavbám, ktoré sa môžu stať prekážkou pri rozvoji podnikateľských aktivít, - absencia ubytovacích kapacít, - absencia stravovacieho zariadenia, - nedostatočne rozvinutá športová infraštruktúra, ktorá by sa mala budovať v nadväznosti na rozvoj cestovného ruchu, - nízky rozpočet obce nedovoľuje v dostatočnej miere podporovať podnikateľské aktivity obyvateľstva, - chýba informačný systém na komunikáciu samospráva – podnikatelia - občania, - nedostatok investičného kapitálu z vlastných zdrojov, - vysoká finančná záťažnosť a administratívne bariéry obmedzujúce rozvoj podnikania, - nevyužívané skleníky v katastri obce, - absencia železničnej dopravy v blízkosti obce, - nedostatočné využitie existujúcich výrobných kapacít, - nedostatočná miera tvorby finančných zdrojov u fyzických osôb, ktorá zabraňuje rozvoju podnikateľských aktivít, - nedostatočná podpora poľnohospodárskych podnikov, - nedostatočná miera tvorby finančných zdrojov na nákup a inštaláciu moderných efektívnych výrobných technológií,
Príležitosti	Ohrozenia
<ul style="list-style-type: none"> - dostatok ľudských zdrojov s dostatočnými skúsenosťami v oblasti poľnohospodárstva, - existencia vhodných podmienok na rozvoj poľnohospodárstva, - maximálna podpora podnikateľov a vytváranie vhodných podnikateľských podmienok, - rozvoj technickej infraštruktúry, - rozvoj informačných technológií – lepší prístup k informáciám, - zlepšenie prístupu malých a stredných podnikateľov k financiám, - možnosť vstupu zahraničných investorov do existujúcej infraštruktúry v priemysle, - možnosť získania finančných prostriedkov z fondov EU, - rozvoj environmentálne vhodných technológií, - zahraničné investície, - podpora rozvojových investícií, - vybudovanie diaľnice D1 prepájajúcej východnú časť republiky so západnou, - vytvorenie nových pracovných miest najmä v malom a strednom podnikaní a službách, - spájanie pravidelných, tradičných kultúrnych aktivít s podnikateľskými aktivitami, resp. organizovanie kultúrnych aktivít pre podnikateľské účely (poznávací a kultúrny turistika), - zlepšenie vzdelanostnej úrovne obyvateľstva môže byť hybnou silou rozvoja podnikateľských aktivít, 	<ul style="list-style-type: none"> - pomalá výstavba, modernizácia a rekonštrukcia technickej infraštruktúry, - administratívne opatrenia obmedzujúce plnohodnotný rozvoj cestovného ruchu, - veľká administratívna náročnosť pre získanie financií zo štátnych dotácií a z fondov EU, - nedostatok investičného kapitálu, - neochota obyvateľov uskutočňovať podnikateľské aktivity, - neochota obyvateľov investovať do ďalšieho vzdelávania,

5.2 TECHNICKÁ INFRAŠTRUKTÚRA

Silné stránky	Slabé stránky
<ul style="list-style-type: none"> - vybudovaná sieť na rozvod elektrickej energie, - vyhovujúci stav elektrickej rozvodnej siete, - dobré zásobovanie obyvateľov obce pitnou vodou - skupinový vodovod, - rozostavaná kanalizačná sieť, - rozostavaná ČOV na začiatku obce v blízkosti vodného toku Uh, - 19 transformátorových staníc vytvára dostatočné kapacitné podmienky, - dobré prepojenie obecnej komunikácie na hlavnú cestnú sieť, - 7,9 km chodníkov popri miestnych komunikáciách, - existencia verejného osvetlenia, - digitálna telekomunikačná sieť, - existencia domu smútku s kapacitou 50 stoličiek - zastavaná plocha 401 m², - pokrytie signálom mobilných operátorov, - z funkčného hľadiska veľmi vyhovujúci systém regionálnej autobusovej a železničnej dopravy, - plynifikácia obce, - existencia verejného rozhlasu, - dostupnosť informačnej siete Internet mimo vyučovacích hodín v budove základnej školy, 	<ul style="list-style-type: none"> - nevyhovujúci stav verejného osvetlenia, potreba dobudovania, - neukončená plynifikácia obce, - zlý technický stav miestnych komunikácií, ktoré sú vplyvom poveternostných podmienok v značnom štádiu zvetrania, - absencia železničnej siete, - miestne komunikácie v dĺžke až 16,6 km, - zlý technický stav miestneho verejného rozhlasu, - nevyhovujúci stav korýt miestnych tokov, - negatívny stav nehnuteľného majetku obce – obecný úrad, základná škola, ..., - nedostatok finančných prostriedkov na údržbu technickej infraštruktúry, - absencia chodníkov popri niektorých komunikáciách vo vlastníctve obce, - nedostatok regionálneho digitálneho obsahu a nedostupnosť vysokokvalitných informačných služieb verejnými alebo súkromnými operátormi, - nízka penetrácia užívateľov Internetu (v dôsledku vysokých cien), - absencia vysokorýchlostného Internetu,
Príležitosti	Ohrozenia
<ul style="list-style-type: none"> - vybudovanie miestneho bezdrôtového rozhlasu, - rekonštrukcia mostov a lávok, - dobudovanie 3.etapy plynifikácie pre novú bytovú výstavbu, pripájať priebežne doteraz nenapojené RD a zariadenia, - rekonštrukcia miestnych komunikácií, - dobudovanie chodníkov popri miestnych komunikáciách, - rekonštrukcia verejného osvetlenia a jeho rozšírenie na neosvetlené časti obce, - zriadenie vysokorýchlostného Internetu DSL, prípadne WI – FI, ktorý by bol významným pozitívnym prvkom pri hľadaní si zamestnania a rozvoji podnikateľských aktivít, - výstavba cestnej komunikácie s potrebnými parkovacími plochami, - možnosť získania finančných prostriedkov z fondov EÚ, - využitie významnej geografickej polohy územia z hľadiska prechádzajúcich dopravných koridorov, - zvýšenie počítačovej gramotnosti, - zníženie cien využívania Internetu, - rozvoj ďalších telekomunikačných služieb v konkurenčnom prostredí, - existujúca infraštruktúra pre rozvoj priemyselných zón v obci, - vybudovanie diaľnice D1, ktorá prepojí západnú časť Slovenska s východnou, - výstavba obchvatu obce - Pavlovce n. Uhom - obec Bežovce, - 	<ul style="list-style-type: none"> - malá miera podpory miest a obcí zo strany štátu, - zhoršujúci sa stav obecnych stavieb a komunikácií, - absencia chodníkov popri miestnych cestných komunikáciách, - nevýhodné podmienky čerpania prostriedkov z EÚ fondov, - nevýhodné podmienky čerpania úverových zdrojov z komerčných bánk,

5.3 ŽIVOTNÉ PROSTREDIE

Silné stránky	Slabé stránky
<ul style="list-style-type: none"> - plynofikácia obce, - existencia separovaného zberu v obci, - obec Pavlovce nad Uhom z hľadiska ochrany prírody sa nachádza v území s prvým stupňom ochrany, - kvalitná legislatíva pre nakladanie s KO a DSO, - prírodné bohatstvo, - vysoká hustota vzácných prírodných úkazov a chránených území, - výmera lesných pozemkov - 460,39 ha, - Les Sekera – vrbovo -topoľový lužný les na brehu rieky Uh, - Krajinný priestor Uh – prirodzený i čiastočne upravený tok rieky Uh s brehovým porastom vrby, jelše lepkavej, agátu a.i. Územie je zároveň regionálny biokoridor, - Močiar pri Ťahyni – cenný z hľadiska biologického a krajinárskeho, - Les a Jazero Ortov – biocentrum regionálneho rozvoja, - Les pri Pavlovciach – Olšiny - súvislý lesný porast, vytvárajúci biotopy vhodné pre výskyt a hniezdenie rôznych druhov avifauny - hniezdisko dravcov, - Les Ortov – hniezdisko dravcov - chránené a ohrozené živočíchy haja tmavá, sedmohlások obyčajný, mlók veľký a obyčajný, - Jazero Ortov – so svojimi vzácnymi vodnými spoločenstvami a brehovými porastami je už vyhláseným chráneným územím – PR Ortov - územie je zároveň biocentrom regionálneho významu, - Močiar pri Ťahyni – ako zvyšok komplexu močiarov a mokrých lúk, obklopený ornou pôdou - významný biotop, - Prírodná rezervácia Ortov – maloplošné chránené územie vyhlásené v roku 1993, výmera 14,84 ha. Vodná plocha - mŕtve riečne rameno, s pôvodnou močiarnou a vodnou vegetáciou. 	<ul style="list-style-type: none"> - narastanie individuálnej automobilovej a motocyklovej dopravy, - v širšom okolí prítomné výrobné prevádzky spôsobujúce nadmernú produkciu polietavých častíc prachu, - prítomnosť medzinárodnej cesty s nadmernou produkciou exhalátov a v zimných mesiacoch aj prachu z posypových materiálov, - nízka miera vynútiteľnosti práva v oblasti ŽP, - nedostatočná informovanosť obyvateľstva o stave ŽP, - nedostatok technických kapacít zberu, dopravy, triedenia, zhodnocovania a likvidácie odpadov, - sídlo ekologicky záťažových prevádzok alokovaných v Košickom kraji – tepelná elektrárň Vojany, - kyslé dažde znehodnocujúce lesný porast v okolí, - nadmerné využívanie umelých hnojív spôsobujúce acidifikáciu pôdy, - existencia čiernych skládok, - absencia oddychovej zóny pre obyvateľov,
Príležitosti	Ohrozenia
<ul style="list-style-type: none"> - kompletná zmena palivovej základne, - úprava verejných plôch, - zabezpečiť separovaný zber v celej obci, - rekonštrukcia miestnych komunikácií, - spustenie ČOV, - dobudovanie miestnej kanalizácie, - ochrana PPF a PLF pri povoľovaní investičnej výstavby, - ochrana ekologicky významných segmentov a genofondovo významných lokalít územia, - udržiavanie zelene, podporovanie výsadby novej zelene, - podporovanie moderných technológií a prechod na spaľovanie zemného plynu, - odstraňovanie, obmedzovanie a zmiernovanie prípadných negatívnych vplyvov v území týkajúcich sa ovzdušia, vody, pôdy, - zabezpečovanie prijatými opatreniami ekologickú stabilitu územia, - možnosti materiálového, resp. energetického využitia odpadov pri rešpektovaní duálnych vlastností 	<ul style="list-style-type: none"> - zhoršujúci sa stav životného prostredia v dôsledku nadmernej hospodárskej činnosti v ostatných častiach kraja, - zhoršujúci sa stav životného prostredia v dôsledku nadmerného využívania fosílnych palív domácnosťami. - ohrozená kvalita pitných a povrchových vôd, - zhoršenie zdravotného stavu obyvateľstva, - znečistenie ovzdušia veľkými zdrojmi znečistenia, - dopady na zdravotný stav obyvateľov, - zníženie biodiverzity, - pretrvávajúce vykurovanie hlavne tuhými palivami, - nárast množstva vyvázaných odpadov, - nízka disciplína pri nakladaní s odpadmi, - neriešenie problému existencie „čiernych“ skládok,

<p>odpadov,</p> <ul style="list-style-type: none"> - dôsledné plnenie kvalitatívne stanovených cieľov v oblasti odpadového hospodárstva, - regulácia koryta miestneho potoka, - výstavba chodníkov popri miestnych komunikáciách, - odstránenie zdrojov znečistenia povrchových a podzemných vôd ohrozujúcich zdroje pitnej vody, - zvýšiť právne vedomie obyvateľstva vo sfére životného prostredia, - výstavba oddychovej zóny v širšom centre obce, - výstavba športovo – rekreačného areálu v obci, - rozvoj ekologického poľnohospodárstva a ekologizácia priemyselnej výroby, - obnoviteľné zdroje energie – geotermálna energia, energia biomasy, veterná energia, - možnosti získania finančných prostriedkov z fondov EÚ, - dodržiavanie noriem EÚ v oblasti produkcie znečisťujúcich látok v priemysle, - 	
---	--

5.4 SOCIÁLNA OBLASŤ A ZDRAVOTNÍCTVO

Silné stránky	Slabé stránky
<ul style="list-style-type: none"> - opatrovateľská služba zabezpečená obcou, v súčasnosti pre 6 osôb, - rozvinutá sieť sociálnych zariadení a služieb v priľahlých sídlach, - vlastné zdravotnícke stredisko vo výstavbe, - existencia oddychovej zóny pre seniorov a ostatné vekové kategórie - obecný park, - Slovenský červený kríž, - dobrá dostupnosť zdravotníckeho zariadenia v priamo v obci - praktický lekár pre dospelých, detský a ženský lekár, stomatológ, - existencia lekárne, 	<ul style="list-style-type: none"> - nedostatok finančných prostriedkov na rozvoj sociálnych služieb, - absencia domova dôchodcov, - absencia domova sociálnych služieb, - nedostatok priestorov na zriadenie domova sociálnych služieb, - absencia klubu dôchodcov, - absencia klubu mladých, - ekonomická situácia obyvateľstva zabraňuje častokrát potrebnú návštevu ordinácie praktického a následne špecializovaného lekára, - zdravotný stav obyvateľstva,
Príležitosti	Ohrozenia
<ul style="list-style-type: none"> - možnosť použitia 2% daní daňových subjektov na prioritné potreby zdravotníctva, - vytvárať podmienky zvyšovania úrovne bývania vo všetkých jej formách, - podporovať výstavbu ubytovacích zariadení dôchodcov rodinného a penzijnového typu, - vlastnými zdravotníckymi zariadeniami zvyšovať úroveň zdravotnej starostlivosti občanov, - vytvárať podmienky sociálnej pomoci a sociálnych služieb pre odkázaných občanov na sociálnu pomoc a občanov s ťažkým zdravotným postihnutím, - zlepšenie sociálneho povedomia rómskeho etnika, - rozšírenie opatrovateľskej služby, - zlepšenie štandardu zdravotníckych zariadení v dostupných zariadeniach, - zakladanie mimovládnych neziskových organizácií poskytujúcich všeobecne prospešné služby, - možnosti získania finančných prostriedkov z fondov EÚ, 	<ul style="list-style-type: none"> - rast počtu obyvateľov v seniorskej kategórii, - zhoršujúca sa sociálna situácia niektorých skupín obyvateľstva, - zhoršovanie zdravotného stavu stredného veku, - rast počtu srdcovo-cievnych chorôb, - rast nádorových ochorení tráviaceho traktu, - vysoký výskyt alergických ochorení, - pokles výdavkov na preventívnu zdravotnú starostlivosť,

5.5 ŠKOLSTVO A ŠPORT

Silné stránky	Slabé stránky
<ul style="list-style-type: none"> - existencia základnej školy, - existencia materskej školy, - existencia špeciálnej školy, - dobré výchovno – vzdelávacie výsledky základnej 	<ul style="list-style-type: none"> - deficit v materiálo – technickom vybavení školy, - potreba zateplenia budovy základnej školy a špeciálnej základnej školy, - potreba výmeny strešnej krytiny,

<p>školy,</p> <ul style="list-style-type: none"> - základná škola pripojená na sieť Internet, - prítomnosť počítačovej učebne, - existencia školskej knižnice - na ZŠ s MŠ Pavlovce nad Uhom celkovo cca. 5110 titulov, - existencia obecnej knižnice - dostatok priestorov na výkon vzdelávacej činnosti, - využívanie priestorov škôl a školských zariadení pre verejnosť, - existencia areálu TJ – futbalové ihrisko, - existencia areálu základnej školy – ihriská futbal, volejbal, basketbal, atletika, - Park - ihriská volejbal, hádzaná, - existencia poľovníckych revírov, 	<ul style="list-style-type: none"> - absencia mimoškolských zariadení, - absencia športových ihrísk pri budove špeciálnej školy, - potreba výmeny okien na budovách materskej a základnej školy, - potrebná rekonštrukcia sociálnych zariadení, - nedostatok športových ihrísk v okolí školy, - pomalé zavádzanie informačných technológií do školy, - nedostatok moderných učebných pomôcok, - neatraktivnosť učiteľského povolania a neadekvátne finančné ohodnotenie, - deficit finančných prostriedkov znamená sústavné obmedzovanie nákupu nástrojov a zariadení v školstve, - nesystémová reforma vzdelávacej sústavy, - absencia športovo-rekreačnej zóny obce, - nedostatočná starostlivosť o starších občanov,
<p>Príležitosti</p>	<p>Ohrozenia</p>
<ul style="list-style-type: none"> - ďalšie zavádzanie výpočtovej techniky do školy - zvýšenie počítačovej gramotnosti žiakov a učiteľov, - koordinácia výchovy a vzdelávania so všetkými odbornými inštitúciami, - výstavba oddychovej a športovej zóny v obci, - zefektívnenie spolupráce s okresným mestom na regionálnej úrovni, - úprava turistických chodníkov, - výstavba športového areálu, - podpora záujmových krúžkov zo strany obce, - možnosť získania finančných prostriedkov z fondov EU, 	<ul style="list-style-type: none"> - vplyv nežiadúcich javov na deti a mládež (závislosti, konzumné kultúry...), - nedostatok finančných prostriedkov na údržbu existujúcich športových objektov, - nedostatočné materiálne zabezpečenie a podpora talentovanej mládeže v jednotlivých druhoch športov, - nárast sociálnej ohrozenosti mládeže, - nedostatok finančných prostriedkov na výstavbu nových športovo-rekreačných objektov,

5.6 KULTÚRA

<p>Silné stránky</p> <ul style="list-style-type: none"> - dlhoročná história obce, tradície, - prítomnosť kultúrnych pamiatok, - rozvoj a uchovávanie kultúrnych tradícií a folklóru, - dobré kultúrne povedomie obyvateľov, - existencia kultúrneho domu, - kapacita kultúrneho domu - 250 miest, zastavaná plocha budovy 558 m², - – obecné slávnosti, pamätné výročia, významné jubileá, - pravidelne organizované stretnutie s mládežou a dôchodcami, - vystúpenia umeleckých súborov, - novoročný ohňostroj, záujmová turistika, - kultúrne podujatie - stavenie mája a vianočný strom, 	<p>Slabé stránky</p> <ul style="list-style-type: none"> - nedostatok finančných prostriedkov pre činnosť zariadení a pre ich rozvoj, - chýbajúce tradičné, každoročne organizované kultúrne podujatia, - nerozvinutá kultúrna turistika, - absencia združenia, záujmového krúžku v oblasti kultúry, - negatívny stav kultúrneho domu – potrebná výmena strešnej krytiny, zateplenie budovy, - potrebná rekonštrukcia sociálnych zariadení v priestoroch kultúrneho domu, - slabá propagácia a reklama kultúrnych aktivít obce, - nedostatočné materiálne vybavenie na kultúrne a vzdelávacie podujatia, - chátrajúci stav kultúrnych pamiatok, - neexistencia zariadenie propagujúceho tradičné remeslá z okolia obce,
<p>Príležitosti</p>	<p>Ohrozenia</p>
<ul style="list-style-type: none"> - rekonštrukcia kultúrneho domu, - usporadúvanie Dňa obce, - rozvinúť kultúrne povedomie a tradície pri rómskej mládeži, - spracovanie ročného programu kultúrnych podujatí, - usporadúvanie výročných kultúrnych podujatí pri príležitosti prvej zmienky o obci, - každoročné folklórne slávnosti, - lepšia koordinovanosť a propagácia kultúrnych aktivít obce, - dostavba amfiteátra – hľadisková časť, - dostavba Jazdiarne – účelovo pre potreby kultúry a športu, - výstavba izby folklóru a zvyklostí obce, - výstavba remeselného dvora, 	<ul style="list-style-type: none"> - nezáujem obyvateľov o rozvoj svojho kultúrneho povedomia, - slabá podpora kultúry zo strany štátu a VUC, - posun priorít mládeže ku konzumnej kultúre, - nedostatok finančných prostriedkov na šírenie miestnej kultúry za hranice katastrálneho územia na obce, - neuskutočnená rekonštrukcia kultúrneho domu,

<ul style="list-style-type: none"> - rozvoj sponzorovania kultúry, - obnova zanikajúcich tradícií, - vydanie multimediálnych propagačných materiálov o obci, jej kultúrnom dedičstve a tradícii, - zefektívnenie spolupráce s okolitými obcami na regionálnej úrovni, - možnosť získania finančných prostriedkov z fondov EU, 	
--	--

5.7 CESTOVNÝ RUCH A PUBLIC RELATION

Silné stránky	Slabé stránky
<ul style="list-style-type: none"> - bohaté kultúrne dedičstvo, - prírodné krásy v okolí obce, - veľký počet povrchových prírodných útvarov, - dobrá východisková poloha na poznávacie výlety do širšieho okolia obce, - existencia poľovníckeho revíru, - existencia jazera Ortov – vyhlásené chránené územie – Prírodná rezervácia Ortov, biocentrom regionálneho významu, - existencia močiara pri Ťahyni – významný biotop, - Krajinný priestor Uh – regionálny biokoridor, - Rímskokatolícky kostol sv. Jána Krstiteľa, - Kaplnka sv. Jána Nepomuckého, - Pánska jazdiareň, - park, - 	<ul style="list-style-type: none"> - málo rozvinutý cestovný ruch, - chýba rekreačné zázemie obce, - nedostatočná propagácia goodwillu a CR obce, - neexistencia www stránky obce, - nedostatočné služby v oblasti cestovného ruchu, - slabá kooperácia s cestovnými kancelárkami, - slabá propagácia tradičných umení a remesiel v obci, - nedostatok športovísk potenciálne využiteľných návštevníkmi obce,
Príležitosti	Ohrozenia
<ul style="list-style-type: none"> - možnosť rozvíjať agroturistiku, - vymedziť územie novej rekreácie a oddychu, - využiť vhodné dopravné prepojenie obce, - viazať činnosti na jestvujúce kultúrne pamiatky, - viacúčelovo využívať Jazdiareň, - možnosť rozvoja oddychovej turistiky v okolí - možnosti rozvoja cykloturistických, jazdeckých a náučných chodníkov, - vytypovanie lokality na rozvoj rekreačných aktivít, - výstavba rekreačného zariadenia v majetku obce, - výstavba rekreačného príslušenstva pri rekreačnom zariadení, - spracovať multimediálne propagačné materiály obce v rôznych jazykových mutáciách, - zefektívnenie spolupráce s okolitými obcami na regionálnej úrovni, - možnosť získania finančných prostriedkov z fondov EU - rozvíjať rodinnú rekreáciu, - vypracovať projekt obnovy nevyužívaných objektov pre CR, 	<ul style="list-style-type: none"> - nízka tvorba disponibilných zdrojov ekonomických subjektov zamedzí rozvoju podnikateľských aktivít, - náročné získavanie úverových zdrojov, - neochota ľudí investovať a započat' podnikateľské aktivity v cestovnom ruchu, - zaostávanie obce v rozvoji CR sa nakoniec odrazí v úrovni kvality života jeho obyvateľov, - predstih „konkurenčných obcí“ v oblasti poznávacej turistiky, športovej a pobytovej turistiky,

6 STRATEGICKÉ CIELE ROZVOJA

STRATEGICKÝ CIEĽ

Na základe analýzy súčasnej situácie a predpokladov ďalšieho rozvoja sa navrhuje pre obec Pavlovce nad Uhom nasledovný strategický cieľ:

„Zabezpečiť trvalo udržateľný rozvoj obce Pavlovce nad Uhom, ktorý bude zameraný hlavne na trvalý ekonomický rast pri rešpektovaní enviromentálnych požiadaviek a obmedzení súvisiacich s existenciou prírodných hodnôt a chánených území. Ekonomický, kultúrny a spoločenský rast bude zabezpečený prostredníctvom disponibilného potenciálu nachádzajúceho sa v ľudských, prírodných a ekonomických zdrojoch. Hlavné zameranie ekonomickej činnosti bude obec smerovať do ekologicky nezávadných prevádzok v oblasti cestovného ruchu a vybraných oblastí poľnohospodárstva a potravinárstva, pre ktoré má ideálne rozvojové predpoklady.

Formulácia strategického cieľa vychádza z predpokladu, že budú vytvorené podmienky pre stabilizáciu, rozvoj a adaptáciu ekonomicky aktívnych a výkonných subjektov. Zvyšovanie výkonnosti hospodárstva na udržateľnej úrovni v dlhodobom horizonte a rast jeho konkurencieschopnosti je považované za prioritu. Zároveň však musia byť vytvorené také podmienky, aby sa nezvyšovali výdavky verejných prostriedkov, ale aby nastala ich konsolidácia za účelom podpory nových rozvojových projektov.

Navrhovaná stratégia vychádza zo strategických prístupov v rámci regionálneho rozvoja, ktoré sú postavené na:

- aktivizácii nedostatočne využívaného potenciálu a podpore hospodárskeho rozvoja obce a okolia,
- rozšírení a zvýšení podielu aktivít na úrovni partnerstva,
- aktivizácii nástrojov riadenia verejných výdavkov za účelom ich zníženia.

Súbežne je však potrebné venovať pozornosť aj rozvíjaniu ľudských zdrojov. Hlavným zámerom stratégie v tejto oblasti je zapojenie viacerých subjektov a postup riešenia danej problematiky v rámci partnerstva. V oblasti vybavenia územia dopravnou infraštruktúrou sa stratégia orientuje hlavne na vybudovanie prepojenia regiónu tak, aby bola zabezpečená napojenosť na dopravné koridory v dostatočnom čase a kvalite. Okrem zlepšenia dopravnej obslužnosti sa pozornosť venuje aj rozvoju informačnej spoločnosti. Stratégia v oblasti životného prostredia je zameraná na zlepšenie situácie zavádzaním nových ekologických metód výroby energie, novým prístupom občanov k ochrane životného prostredia. Stratégia je založená na eliminácii kľúčových disparít, ktoré sú bariérou rozvoja a na využití pozitívnych výhod, ktoré poskytujú príležitosti pre dlhodobý rast. To je možné uskutočniť len na úrovni partnerstva spoluprácou verejného a súkromného sektoru a integrovaným prístupom k riešeniu ekonomických, sociálnych a environmentálnych aspektov.

Na dosiahnutie strategického cieľa budú podporovať globálne ciele podľa jednotlivých kľúčových odvetví. Uvedené ciele plne korešponujú s hlavnými cieľmi definovanými v PHSR-O Košického samosprávneho kraja a podporujú jeho naplnenie.

GLOBALNE CIELE ROZVOJA

Globálne ciele rozvoja definujú strategický zámer za príslušnú prioritnú rozvojovú oblasť. Strategický zámer je následne rozpracovaný na jednotlivé ciele rozvoja, ktoré sú zabezpečované príslušnými opatreniami.

- 6.1 Hospodárstvo a vedecko-technický rozvoj.
- 6.2 Technická infraštruktúra.
- 6.3 Životné prostredie.
- 6.4 Sociálna oblasť a zdravotníctvo.
- 6.5 Školstvo a šport.
- 6.6 Kultúra.
- 6.7 Cestovný ruch a public relations.

6.1 HOSPODÁRSTVO A VEDECKO-TECHNICKÝ ROZVOJ

Strategický zámer

Zlepšiť podmienky pre rozvoj podnikateľských aktivít, s dôrazom na zvýšenie úrovne zamestnanosti a úrovne a kvality služieb pre obyvateľov obce. V oblasti priemyslu je potrebné okrem zachovania stabilných prvkov výroby všetkými možnými opatreniami podporovať vytváranie nových pracovných príležitostí. Z uvedeného dôvodu sa predpokladá zriadenie novej priemyselnej zóny v južnej časti obce, ktorá by významným spôsobom pozitívne ovplyvnila zamestnanosť a ekonomickú stabilitu v obci.

Ciel' 6.1.1	Podpora malého a stredného podnikania zo strany obce
Opatrenie 6.1.1.1 Aktivity	Spracovať stratégiu podpory podnikania a zvýšenia informovanosti o možnostiach podpory zo strany obce, VÚC, štátu a EÚ. Vypracovanie analýzy možností rozvoja podnikateľských aktivít v obci. Analýza a priebežná aktualizácia verejných výdavkových programov pre podporu podnikania. Prezentácia foriem podpory podnikateľských subjektov zo strany obce.
Opatrenie 6.1.1.2 Aktivity	Vytvorenie ekonomických a technických podmienok pre výstavbu priemyselnej zóny v obci - príprava územia a realizácia infraštruktúry. Výkup súkromných pozemkov pre uskutočnenie investičnej výstavby Spracovanie technickej dokumentácie. Realizácia investičnej výstavby prípravy pozemkov – inžinierske siete. Výstavba výrobných a montážnych hál.
Opatrenie 6.1.1.3 Aktivity	Vymedziť prenajímateľné obecné priestory pre potrebné služby a remeselné dielne. Rekonštrukcia vybraných budov v obecnom vlastníctve a ich príprava na prenájom podnikateľským subjektom.
Opatrenie 6.1.1.4 Aktivity	Vypracovať postup podpory, výučby a rozvoja tradičných remesiel v obci. Vytvoriť materiálne finančné a personálne podmienky pre rozvoj tradičných remesiel v obci. Nadviazať spoluprácu vzdelávacích inštitúcií, obce, podnikateľských subjektov a obyvateľov obce pri výučbe a prezentácii tradičných remesiel.
Opatrenie 6.1.1.5 Aktivity	Zvýšenie kapacít informačných a poradenských služieb a podpora vzdelávania firiem. Zabezpečenie personálnych a technických kapacít na poskytovanie informačných a poradenských služieb.
Opatrenie 6.1.1.6 Aktivity	Podpora budovania kooperačných sietí malých a stredných firiem. Vytvoriť inštitucionálne podmienky na podporu MSP so susednými obcami. Analýza predpokladov budovania kooperačných sietí malých a stredných firiem v obci a jej okolí. Tvorba stratégie budovania kooperačných sietí malých a stredných firiem.
Opatrenie 6.1.1.7 Aktivity	Podporovanie zavádzania remeselníckych dielní pre remeslá, ktoré sú pre obec typické. Výber a rekonštrukcia vhodných budov na alokáciu remeselného dvora. Zabezpečenie personálnych kapacít. Materiálne zabezpečenie remeselných dvorov predmetmi s kultúrnohistorickou hodnotou.
Opatrenie 6.1.1.8 Aktivity	Rekonštrukcia existujúcej zastaralej priemyselnej zóny, s dôrazom na zavádzanie nových technológií. Vyriešenie vlastníckych vzťahov. Návrh alternatív rozvoja existujúcich priemyselných zón. Vypracovanie technickej dokumentácie.

	Rekonštrukcia priemyselnej zóny.
Opatrenie 6.1.1.9 Aktivity	Zakladanie malých a stredných podnikov s majetkovou účasťou obce. Analýza možností rozvoja podnikateľských aktivít obcou. Spracovanie podnikateľského zámeru obce. Príprava podmienok pre založenie podnikateľského subjektu. Založenie podnikateľského subjektu.
Opatrenie 6.1.1.10 Aktivity	Rekonštrukcia infraštruktúry hospodárskeho dvora poľnohospodárskeho družstva. Vypracovanie technickej dokumentácie. Rekonštrukcia vodovodných sietí, odpadovej infraštruktúry, elektrických rozvodov. Rekonštrukcia cestnej infraštruktúry.
Opatrenie 6.1.1.11 Aktivity	Rekonštrukcia budov a hál v areáli hospodárskeho dvora PD. Vypracovanie technickej dokumentácie. Rekonštrukcia hál a budov.
Opatrenie 6.1.1.12 Aktivity	Nákup novej technológie do hospodárskeho dvora PD. Vypracovanie podnikateľského plánu a štúdie uskutočniteľnosti. Obstaranie technológie.
Opatrenie 6.1.1.13 Aktivity	Rozvoj agroturistiky - zriadenie chovu koní s príslušenstvom a ubytovacích zariadení. Vypracovanie technickej dokumentácie a podnikateľského plánu. Výstavba hospodárskej časti. Výstavba ubytovacej časti. Zabezpečenie chovu.
Opatrenie 6.1.1.14 Aktivity	Výstavba multifunkčného športového areálu s príslušenstvom v blízkosti futbalového ihriska. Vypracovanie podnikateľského plánu. Vypracovanie technickej dokumentácie. Príprava pozemku. Výstavba športového areálu.
Opatrenie 6.1.1.15 Aktivity	Založenie špeciálnej poľnohospodárskej výroby a distribúcie produkcie. Vypracovanie podnikateľského plánu a štúdie uskutočniteľnosti. Obstaranie priestorov. Obstaranie technológie. Založenie podnikateľského subjektu.
Opatrenie 6.1.1.16 Aktivity	Vybudovanie ubytovacích a kongresových priestorov v budove pánskej jazdiarne. Vypracovanie technickej dokumentácie. Výstavba ubytovacích a kongresových priestorov.
Opatrenie 6.1.1.15 Aktivity	Zriadenie prevádzky autoservisu. Vypracovanie podnikateľského plánu a štúdie uskutočniteľnosti. Obstaranie priestorov. Obstaranie technológie.

Ciel' 6.1.2	Podpora tradičných odvetví priemyslu
Opatrenia 6.1.2.1 Aktivity	Zavádzanie nových technológií do súčasných výrobných prevádzok. Podpora podnikateľov zavádzajúcich výrobu na báze progresívnych technológií, pomoc pri získavaní nenávratných finančných prostriedkov zo Štrukturálnych fondov na tento účel.
Opatrenia 6.1.2.2 Aktivity	Podporovať rozvoj tých odvetví priemyslu, pre ktorých rozvoj sú v okolí obce vytvorené ideálne podmienky – hlavne stavebný priemysel. Podpora rozvojových zámerov súkromnej sféry, ktoré sú v súlade s potrebami rozvoja obce a ktoré sú efektívne z pohľadu tvorby nových pracovných miest.
Opatrenia 6.1.2.3 Aktivity	Podpora výroby a podnikateľských subjektov, ktoré využívajú surovinové zdroje regiónu. Podpora spracovateľov miestnych surovín finančnými a nefinančnými opatreniami. Podpora rozvoja živnostenského podnikania, ktoré sa zameriava hlavne na využívanie miestnej surovinovej základne. Vytvorenie vhodného daňového prostredia pre uvedené podnikateľské subjekty.

6.2 TECHNICKÁ INFRAŠTRUKTÚRA

Strategický zámer

Rozvoj komplexnej infraštruktúry podporujúcej rozvoj obce a zohľadňujúcej rast kvality životného prostredia. Rozvoj infraštruktúry bude smerovať hlavne k jej rozšíreniu na potenciálne priemyselné zóny v obci, ako aj na rekonštrukciu súčasnej infraštruktúry – vodovodnej, elektrickej, cestnej.

Ciel' 6.2.1	Rozvoj dopravnej infraštruktúry
Opatrenie 6.2.1.1 Aktivity	Výstavba a rozšírenie parkoviska pri základnej, materskej škole, zdravotníckom stredisku, obecnom úrade, a domu smútku. Vypracovanie technickej dokumentácie. Výstavba parkoviska.
Opatrenie 6.2.1.2 Aktivity	Úprava miestnych komunikácií a výstavba chodníkov. Analýza súčasného stavu miestnych komunikácií. Vypracovanie technickej dokumentácie. Rekonštrukcia miestnych komunikácií.
Opatrenie 6.2.1.3 Aktivity	Budovanie miestnych cyklotrás. Vypracovanie technickej dokumentácie. Výstavba cyklotrás.
Opatrenie 6.2.1.4 Aktivity	Výstavba preložky cesty II/555 Zemplínska Široka – Pavlovce n/U - Veľké Kapušany. Vypracovanie technickej dokumentácie. Výstavba cestnej komunikácie.
Opatrenie 6.2.1.5 Aktivity	Výstavba cestného prepojenia ciest II/555 Pavlovce nad Uhom - Bežovce - Záhor - D1 - Vyšné Nemecké s cestou I/50. Vypracovanie technickej dokumentácie. Výstavba cestnej komunikácie.
Opatrenie 6.2.1.6 Aktivity	Výstavba nového mosta cez rieku Uh v nadväznosti na prepojenie s cestou I/50. Vypracovanie technickej dokumentácie. Výstavba mostu.
Opatrenie 6.2.1.7 Aktivity	Výstavba cyklistického chodníka na CHKO Latorica. Vypracovanie technickej dokumentácie. Výstavba cyklistického chodníka.
Opatrenie 6.2.1.8 Aktivity	Úprava smerových oblúkov na križovatkách miestnych komunikácií a zabezpečiť dostatočný rozhľad. Vypracovanie technickej dokumentácie. Úprava smerových oblúkov.
Opatrenie 6.2.1.9 Aktivity	Rozšírenie jednopruhových komunikácií na dvojpruhové. Vypracovanie technickej dokumentácie. Rozšírenie komunikácie.
Opatrenie 6.2.1.10 Aktivity	Výstavba a rozšírenie parkoviska pri pobočke Slovenskej pošty, rímskokatolíckom kostole a športovom areály. Vypracovanie technickej dokumentácie. Výstavba parkoviska.
Opatrenie 6.2.1.11 Aktivity	Rekonštrukcia chodníkov a prístupových komunikácií v historickom parku. Vypracovanie technickej dokumentácie. Výstavba komunikácie.
Opatrenie 6.2.1.12 Aktivity	Výstavba obratíšť na konci jestvujúcich a nových MK. Vypracovanie technickej dokumentácie. Výstavba obratíšť.
Opatrenie 6.2.1.13 Aktivity	Dobudovať MK pre nové lokality bytovej výstavby a komunikácie, ktorými sa vylúči doprava z Parku (za MŠ, s vyústením na štátnu cestu). Vypracovanie technickej dokumentácie. Výstavba komunikácie.

Ciel' 6.2.2	Rozvoj občianskej infraštruktúry
Opatrenie 6.2.2.1 Aktivity	Príprava územia na IBV - západná časť - lokalita „Záhumienny“ /ul. Lúčna. Vypracovanie technickej dokumentácie. Príprava pozemkov a inžinierskych sietí.
Opatrenie 6.2.2.2 Aktivity	Rekonštrukcia miestneho vodovodu. Analýza technického stavu vodovodnej siete. Výber dodávateľa na výkon rekonštrukčných prác. Rekonštrukcia vodovodnej siete.
Opatrenie 6.2.2.3 Aktivity	Rekonštrukcia a rozšírenie verejného osvetlenia. Vypracovanie technickej dokumentácie a príprava projektového spisu. Rekonštrukcia a výstavba verejného osvetlenia v neosvetlenej časti obce a v priemyselnej časti obce.
Opatrenie 6.2.2.4 Aktivity	Zvýšenie prietoku na rieke Uh. Vypracovanie technickej dokumentácie a príprava projektového spisu. Výkon pozemných prác.
Opatrenie 6.2.2.5 Aktivity	Úprava verejných plôch. Vypracovanie technickej dokumentácie a príprava projektového spisu. Úprava verejných plôch.
Opatrenie 6.2.2.6 Aktivity	Rekonštrukcia mostov a lávok. Vypracovanie technickej dokumentácie a príprava projektového spisu. Rekonštrukcia mostov a lávok.
Opatrenie 6.2.2.7 Aktivity	Likvidácia skleníkov v severnej časti obce. Likvidácia skleníkov.
Opatrenie 6.2.2.8 Aktivity	Regulácia koryta miestneho potoka prechádzajúceho cez obec. Analýza súčasného stavu. Vypracovanie technickej dokumentácie. Spevnenie a regulácia korýt miestnych potokov.
Opatrenie 6.2.2.9 Aktivity	Obnova odvodňovacích rigolov. Vypracovanie technickej dokumentácie a príprava projektového spisu.
Opatrenie 6.2.2.10 Aktivity	Výstavba bezdrôtového rozhlasu. Spracovanie technickej dokumentácie. Výber dodávateľa – verejná súťaž. Inštalácia bezdrôtového rozhlasu.
Opatrenie 6.2.2.11 Aktivity	Rekonštrukcia neobývaných domov a ich navrátenie do bytového fondu, resp. na podnikanie. Vypracovanie technickej dokumentácie a príprava projektového spisu. Rekonštrukcia neobývaných domov.
Opatrenie 6.2.2.12 Aktivity	Rekonštrukcia obecného úradu. Spracovanie technickej dokumentácie. Výber dodávateľa výkonu rekonštrukčných prác. Realizácia rekonštrukčných prác – zateplenie budovy, výmena okien.
Opatrenie 6.2.2.13 Aktivity	Zabezpečenie vysokorýchlostného Internetu. Výber vhodného riešenia. Výber poskytovateľa Internetových služieb. Inštalácia zariadení a pripojenie domácností.
Opatrenie 6.2.2.14 Aktivity	Príprava územia na IBV - severovýchodná časť – lokalita „Mlynský grúň“. Vypracovanie technickej dokumentácie. Príprava pozemkov a inžinierskych sietí.
Opatrenie 6.2.2.15 Aktivity	Využitie prieluk v zastavanom území - časť Pavlovce n/U – mimo zastavané územie obce, západná časť – lokalita „Siance“ / ul. Letná a južná časť – lokalita „ul. Kapušianska a ul. Hlavná“. Vypracovanie technickej dokumentácie. Príprava pozemkov a inžinierskych sietí.
Opatrenie 6.2.2.16	Príprava územia na IBV - časť Tahyňa, severozápadná časť – lokalita „Na družstve“,

Aktivity	severovýchodná časť– lokalita „Na Pavlovskom chotári“, časť Ortov – mimo zastavané územie obce. Vypracovanie technickej dokumentácie. Príprava pozemkov a inžinierskych sietí.
Opatrenie 6.2.2.17 Aktivity	Komplexná rekonštrukcia budovy policajného úradu. Vypracovanie technickej dokumentácie a príprava projektového spisu. Výkon rekonštrukčných prác na exteriéry budovy. Výkon rekonštrukčných prác na interiéry budovy.
Opatrenie 6.2.2.18 Aktivity	Spevnenie brehov kanálov - Udoč, Čierna voda" a rieka Uh spôsobom oživej kamennej nahádzky bez použitia betónových prvkov. Vypracovanie technickej dokumentácie a príprava projektového spisu. Spevnenie brehov.
Opatrenie 6.2.2.19 Aktivity	Obnoviť izolačnú zeleň pri HD PD, použiť pritom dreviny stanovištne vhodné jaseň, jelša, vrbá, topol', dub. Výsadba zelene.
Opatrenie 6.2.2.20 Aktivity	Doplniť izolačnú zeleň v okolí miestneho cintorína, použiť pritom dreviny – lipa, javor, dub. Výsadba zelene.
Opatrenie 6.2.2.21 Aktivity	Obnoviť prístennú líniovú zeleň vedľa štátnej cesty v smere Palín - Pavlovce nad Uhom, v smere Pavlovce nad Uhom - Vysoká nad Uhom, Pavlovce nad Uhom – Ťahyňa, Pavlovce nad Uhom – Veľké Kapušany. Výsadba zelene.
Opatrenie 6.2.2.22 Aktivity	Vybavenie každého rodinného domu a objektu občianskej vybavenosti na verejnú vodovodnú sieť vodomermom. Inštalácia zariadení.
Opatrenie 6.2.2.23 Aktivity	Vybudovať nové rozvodné potrubia do perspektívnych lokalít zástavby v celkovej dĺžke cca 1611 m a vodovodné prípojky pre nové rodinné domy HDPE DN/ID 25 a 50mm (cca 352 vodovodných prípojok). Vypracovanie technickej dokumentácie a príprava projektového spisu. Výstavba rozvodných potrubí.
Opatrenie 6.2.2.24 Aktivity	Dobudovať kanalizačné zberače PVC DN/ID300mm v novonavrhovaných lokalitách zástavby v celkovej dĺžke cca 1666m a zároveň nové kanalizačné prípojky k jednotlivým domom. Vypracovanie technickej dokumentácie a príprava projektového spisu. Dobudovanie kanalizačných zberačov.
Opatrenie 6.2.2.25 Aktivity	Pre plánovanú rodinnú výstavbu zvýšiť kapacitu elektrickej rozvodnej siete o 535 kVA. Inštalácia trafostaníc a ostatného technického vybavenia.
Opatrenie 6.2.2.26 Aktivity	Rekonštrukcie VN prípojok k trafostaniciam. Vypracovanie technickej dokumentácie a príprava projektového spisu. Rekonštrukcia VN prípojok.
Opatrenie 6.2.2.27 Aktivity	Súčasnú trafostanicu nahradiť kioskovými, NN vývody z trafostaníc viesť izolovaným vzdušným káblom s postupným prechodom na káblové vedenie v zemi (využívaním predzáhradok). Inštalácia a napojenie trafostaníc.
Opatrenie 6.2.2.28 Aktivity	Plynofikácie nových lokalít IBV v obci Pavlovce nad Uhom a miestnej časti Ťahyňa. Vypracovanie technickej dokumentácie a príprava projektového spisu. Výkon pozemných prác. Plynofikácia ulíc.
Opatrenie 6.2.2.29 Aktivity	Plynofikácia ul. Lučná, Za poštou, ul. Severná, Mlynský grúň, Pavlovský chotár a ul. Letná. Vypracovanie technickej dokumentácie a príprava projektového spisu. Výkon pozemných prác. Plynofikácia ulíc.
Opatrenie 6.2.2.30 Aktivity	Komplexná rekonštrukcia historického parku a komplexná prestavba objektov nachádzajúcich sa v historickom parku. Vypracovanie technickej dokumentácie a príprava projektového spisu. Rekonštrukcia historického parku.
Opatrenie 6.2.2.31 Aktivity	Sanácia sociálnych zariadení v historickom parku. Sanácia sociálnych zariadení.

Opatrenie 6.2.2.32 Aktivity	Oddelenie vozidlovej komunikácie pri futbalovom ihrisku od samotného parku. Oddelenie komunikácie od parku.
Opatrenie 6.2.2.33 Aktivity	Uskutočnenie rekonštrukcie elektrickej rozvodnej siete, vybudovať nové TR v súvislosti s navrhovanou výstavbou RD. Vypracovanie technickej dokumentácie a príprava projektového spisu. Rekonštrukcia elektrickej rozvodnej siete.
Opatrenie 6.2.2.34 Aktivity	Výstavba vodojemu pre potreby obce Pavlovce nad Uhom. Vypracovanie technickej dokumentácie a príprava projektového spisu. Výstavba vodojemu.

6.3 ŽIVOTNÉ PROSTREDIE

Strategický zámer

Strategickým zámerom obce je nielen zachovanie existujúceho dobrého stavu životného prostredia a zvyšovania jeho kvality, ale aj eliminácia slabých stránok, neustála osвета, výchova a informovanosť o stave životného prostredia.

Ciel' 6.3.1	Nakladanie s komunálnym a drobným stavebným odpadom
Opatrenie 6.3.1.1 Aktivity	V súlade s prijatými koncepciami zabezpečiť permanentné znižovanie podielu skladovanej časti odpadov, k čomu organizovať mobilné zbery textílií, kovového odpadu, viacvrstvových obalov nebezpečných odpadov. Zvýšiť enviromentálne povedomie ľudí. Zabezpečenie zberného kontajneru 2 x ročne. Zabezpečenie zberu nebezpečných odpadov.
Opatrenie 6.3.1.2 Aktivity	Zabezpečiť separáciu komunálneho odpadu v celej obci. Ekonomicky motivovať obyvateľstvo. Zabezpečiť požadované podmienky pre realizáciu separovaného zberu.
Opatrenie 6.3.1.3 Aktivity	Zabezpečiť likvidáciu čiernych skládok v obci. Lokalizácia čiernych skládok. Likvidácia skládok.
Opatrenie 6.3.1.4 Aktivity	Výstavba obecného kompostoviska. Vypracovanie technickej dokumentácie. Výber vhodnej lokality a výstavba kompostoviska.
Opatrenie 6.3.1.5 Aktivity	Výstavba zberného dvora pre separovaný zber. Vypracovanie technickej dokumentácie. Výber vhodnej lokality a výstavba ZD.

Ciel' 6.3.2	Informovanosť a poradenstvo
Opatrenie 6.3.2.1 Aktivity	Spracovať koncepciu zabezpečenia informovanosti, poradenstva a prevencie v oblasti ŽP. Trvale preferovať poradenstvo a prevenciu pred represiou. Vypracovanie koncepcie pre ochranu životného prostredia v obci. Prezentácia a šírenie osvety v oblasti životného prostredia.

Ciel' 6.3.3	Ochrana a racionálne využívanie vôd
Opatrenie 6.3.3.1 Aktivity	Zabezpečiť dostavbu kanalizačnej siete a spustenie čističky odpadových vôd, znížiť množstvo znečisťujúcich látok vo vypúšťaných odpadových vodách na limitovanú úroveň. Dostavba kanalizačnej siete. Napojenie domácností. Spustenie ČOV.
Opatrenie 6.3.3.2 Aktivity	Zabezpečiť dostatok kvalitnej pitnej vody, minimalizovať straty vo vodovodných sieťach. Údržba existujúcej vodovodnej siete. Pravidelný monitoring vodovodnej siete. Výstavba regulačnej stanice pre miestny vodovod.
Opatrenie 6.3.3.3 Aktivity	Obnoviť prirodzené vodozádržné funkcie tokov a inundačných území (obnoviť staré korytá). Rekultivácia existujúcich koryt vodných tokov v obci. Pravidelný monitoring.

Opatrenie 6.3.3.4 Aktivity	Zvýšenie prietoku na rieke Uh. Vypracovanie technickej dokumentácie a príprava projektového spisu. Výkon pozemných prác.
Opatrenie 6.3.3.5 Aktivity	Zamedziť možnostiam znečistenia povrchových vôd tunajším poľnohospodárskym družstvom. Pravidelný monitoring.
Opatrenie 6.3.3.6 Aktivity	Spevnenie brehov kanálov - Udoč, Čierna voda" a rieka Uh spôsobom oživej kamennej nahádzky bez použitia betónových prvkov. Vypracovanie technickej dokumentácie a príprava projektového spisu. Spevnenie brehov.

Ciel' 6.3.4	Ochrana ovzdušia
Opatrenie 6.3.4.1 Aktivity	Zabezpečiť zníženie produkovaných emisií hlavným zdrojom znečistenia – domácnosti. Obmedziť spaľovaniu fosílnych palív. Prechod na alternatívne zdroje vykurovania.

6.4 SOCIÁLNA OBLASŤ A ZDRAVOTNÍCTVO

Strategický zámer

Neustále rozvíjať širokú paletu sociálnych a zdravotných služieb poskytovaných v obci. Dbáť o ich dostupnosť, kvalitu a vzájomnú vyváženosť za účelom dosiahnutia dôstojných podmienok života všetkých kategórií obyvateľov obce.

Ciel' 6.4.1	Doplniť chýbajúcu infraštruktúru sociálnych zariadení v obci a zvýšiť ich kvalitu.
Opatrenie 6.4.1.1 Aktivity	Vybudovať/zriadiť zariadenie poskytujúce sociálne služby (dom opatrovateľskej služby). Výber vhodnej alternatívny zariadenia zariadenia. Vypracovanie technickej dokumentácie. Realizácia – výstavba / rekonštrukcia budovy pre zariadenie poskytujúce sociálne služby.
Opatrenie 6.4.1.2 Aktivity	Vybudovať/zriadiť zariadenie poskytujúce sociálne služby - hospit. Výber vhodnej alternatívny zariadenia zariadenia. Vypracovanie technickej dokumentácie. Realizácia – výstavba / rekonštrukcia budovy pre zariadenie poskytujúce sociálne služby.
Opatrenie 6.4.1.3 Aktivity	Vybudovať/zriadiť zariadenie poskytujúce sociálne služby - domov dôchodcov penziónového typu. Výber vhodnej alternatívny zariadenia zariadenia. Vypracovanie technickej dokumentácie. Realizácia – výstavba / rekonštrukcia budovy pre zariadenie poskytujúce sociálne služby.
Opatrenie 6.4.1.4 Aktivity	Výstavba príslušenstva k domovu dôchodcov – areál domova dôchodcov. Vypracovanie technickej dokumentácie. Výstavba areálu.

Ciel' 6.4.2	Zlepšiť úroveň poskytovania zdravotníckych a sociálnych služieb.
--------------------	---

Opatrenie 6.4.2.1 Aktivity	Zlepšenie úrovne poskytovania domácej ošetrovateľskej starostlivosti, rozšírenie jej služieb o poskytovanie rehabilitačných cvičení. Zvýšenie kvality poskytovaných služieb. Zvýšenie personálnych kapacít v prípade potreby.
Opatrenie 6.4.2.2 Aktivity	Zabezpečiť aspoň raz mesačne poradiť v obci. Zabezpečenie personálnych kapacít. Zabezpečenie priestorov.
Opatrenie 6.4.2.3 Aktivity	Zabezpečiť dostupnosť zdravotnej starostlivosti pre dospelých občanov. Zabezpečiť v súčinnosti s okresným mestom a spádovou obcou pre oblasť poskytovania zdravotníckych služieb ich maximálnu dostupnosť.
Opatrenie 6.4.2.4 Aktivity	Zabezpečovať komplexnú zdravotnú starostlivosť o starých ľudí a dlhodobo chorých. Analýza dopytu po uvedených službách. Zabezpečenie personálnych kapacít, priestorov a finančných prostriedkov.
Opatrenie 6.4.2.5 Aktivity	Zvýšiť úroveň poskytovaných sociálnych služieb. Zvýšenie kvality poskytovaných služieb. Zvýšenie personálnych kapacít v prípade potreby.
Opatrenie 6.4.2.6 Aktivity	Podporiť služby pre marginalizované skupiny občanov a týrané ženy. Analýza dopytu po uvedených službách Zabezpečenie personálnych kapacít. Zabezpečenie priestorov.
Opatrenie 6.4.2.7 Aktivity	Zlepšiť sociálne povedomie rómskeho etnika v obci. Pravidelná osвета v rôznych oblastiach života. Pravidelný monitoring.
Opatrenie 6.4.2.8 Aktivity	Zriadenie klubu dôchodcov. Príprava priestorového vybavenia. Príprava materiálneho vybavenia.
Opatrenie 6.4.2.9 Aktivity	Zabezpečenie stravovania pre dôchodcov. Zabezpečenie priestorov. Obstaranie vnútorného vybavenia.
Opatrenie 6.4.2.10 Aktivity	Zriadenie klubu mladých. Príprava priestorového vybavenia. Príprava materiálneho vybavenia.

6.5 ŠKOLSTVO A ŠPORT

Strategický zámer

Zabezpečenie všestranného rozvoja detí a mládeže. Zlepšenie technického stavu a vybavenia školy. V športe umožniť ponuku čo najširšej palety služieb, zabezpečiť čo najefektívnejšie a transparentné využitie verejných financií ku prospechu všetkých občanov obce. Podpora existujúcich športových podujatí, ako aj vytváranie vhodných podmienok pre rozvoj rôznych druhov športu nielen pre obyvateľov obce.

Ciel' 6.5.1	Budovanie a rozvoj školskej infraštruktúry.
Opatrenie 6.5.1.1 Aktivity	Modernizovať a rekonštruovať budovu základnej školy a materskej školy. Výmena plastových okien. Zateplenie budov. Výmena strešnej krytiny.
Opatrenie 6.5.1.2 Aktivity	Modernizácia vnútorného vybavenia základnej školy. Výber vhodného dodávateľa. Nákup zariadení.
Opatrenie 6.5.1.3 Aktivity	Rekonštrukcia sociálnych zariadení v budove základnej školy. Rekonštrukcia sociálnych zariadení.
Opatrenie 6.5.1.4 Aktivity	Modernizovať a rekonštruovať budovu špeciálnej základnej školy. Výmena plastových okien. Zateplenie budov. Výmena strešnej krytiny. Modernizácia vnútorného zariadenia školy.

Opatrenie 6.5.1.5 Aktivity	Rekonštrukcia areálu špeciálnej školy (okolie). Spracovanie technickej dokumentácie. Výkon rekonštrukčných prác.
Opatrenie 6.5.1.6 Aktivity	Rekonštrukcia školskej jedálne. Spracovanie technickej dokumentácie. Rekonštrukcia objektu.
Opatrenie 6.5.1.7 Aktivity	Výstavba novej dátovej siete v budove ZŠ. Spracovanie technickej dokumentácie. Výstavba dátovej siete.
Opatrenie 6.5.1.8 Aktivity	Zriadenie 2 nových počítačových učební. Nákup výpočtovej techniky.

Ciel' 6.5.2.	Trvalé skvalitňovanie vyváženej ponuky výkonnostného a rekreačného športu.
Opatrenie 6.5.2.1 Aktivity	Výstavba multifunkčného športového areálu s príslušenstvom v blízkosti futbalového ihriska. Vypracovanie podnikateľského plánu. Vypracovanie technickej dokumentácie. Príprava pozemku. Výstavba športového areálu.
Opatrenie 6.5.2.2 Aktivity	Rozšírenie športových plôch v juhozápadnej časti zast. územia. Vypracovanie technickej dokumentácie. Príprava pozemku. Výstavba športového areálu.
Opatrenie 6.5.2.3 Aktivity	Výstavba cykloturistických trás. Spracovanie technickej dokumentácie. Výstavba trás.
Opatrenie 6.5.2.4 Aktivity	Výstavba cyklistického chodníka na CHKO Latorica. Vypracovanie technickej dokumentácie. Výstavba cyklistického chodníka.
Opatrenie 6.5.2.5 Aktivity	Vytváranie materiálnych a finančných podmienok na rozvoj výkonnostného a rekreačného športu v obci. Zabezpečenie materiálno-technického a finančného vybavenia.
Opatrenie 6.5.2.6 Aktivity	Podpora organizácie športových podujatí regionálneho významu. Zabezpečenie personálnych kapacít. Zabezpečenie materiálno-technického a finančného vybavenia.
Opatrenie 6.5.2.7 Aktivity	Podpora športových aktivít zdravotne postihnutých občanov. Zabezpečenie materiálno-technického a finančného vybavenia.
Opatrenie 6.5.2.8 Aktivity	Podporovať talentovanú mládež. Zabezpečenie materiálno-technického a finančného vybavenia.
Opatrenie 6.5.2.9 Aktivity	Spolupracovať s občianskymi združeniami, inými právnickými a fyzickými osobami, pôsobiacimi v oblasti telesnej kultúry. Zabezpečenie personálnych kapacít.

6.6 KULTÚRA

Strategický zámer

Trvalé pôsobenie na kultúrne povedomie obyvateľov širokou paletou kultúrnych aktivít organizovaných externými subjektami. Existencia dôstojných priestorov pre kultúrne aktivity je povinnosť obce. Priebežná a kreatívna propagácia podujatí má vplyv na imidž obce a tým aj na cestovný ruch.

Ciel' 6.6.1	Zachovanie kultúrno-historického potenciálu obce a rozvoj kultúrnych, informačných a voľnočasových aktivít v nadväznosti na rozvoj cestovného ruchu na regionálnej a miestnej úrovni.
Opatrenie 6.6.1.1 Aktivity	Rekonštrukcia domu kultúry – exteriéry (strecha, fasády, ...). Vypracovanie technickej dokumentácie. Rekonštrukcia exteriérov.
Opatrenie 6.6.1.2 Aktivity	Rekonštrukcia tradičnej architektúry a zriadenie stálych expozícií z pôvodného štýlu života obyvateľov vo obci. Výber vhodných objektov. Vyriešenie vlastníckych vzťahov. Rekonštrukcia a vybavenie expozície.
Opatrenie 6.6.1.3 Aktivity	Prepojiť obec so subjektami cestovného ruchu, agroturistiky. Zabezpečenie personálnych kapacít.
Opatrenie 6.6.1.4 Aktivity	Budovanie remeselníckych dvorov. Výber a rekonštrukcia vhodných budov na alokáciu remeselného dvora. Zabezpečenie personálnych kapacít. Materiálne zabezpečenie remeselných dvorov predmetmi s kultúrohistorickou hodnotou.
Opatrenie 6.6.1.5 Aktivity	Vybudovanie turistických a náučných trás pre žiakov, študentov, rodiny s deťmi, priemerných aj náročných klientov s využitím kultúrno – historického, folklórneho aj prírodného bohatstva. Zabezpečenie personálnych kapacít. Výber vhodných trás. Spracovanie technickej dokumentácie. Realizácia výstavby.
Opatrenie 6.6.1.6 Aktivity	Zachovanie a rozvoj ľudových tradícií (folklórny tanec, hudba a spev, ľudové remeslá, ľudový odev a doplnky, pôvodné bývanie a hospodárenie) a ich maximálne využitie v cestovnom ruchu a agroturistike. Zabezpečenie priestorov, finančných a materiálnych prostriedkov.
Opatrenie 6.6.1.7 Aktivity	Rekonštrukcia interiérov domu kultúry. Vypracovanie technickej dokumentácie. Rekonštrukcia interiérov.
Opatrenie 6.6.1.8 Aktivity	Zabezpečenie nových priestorov pre obecnú knižnicu. Priestorové a finančné zabezpečenie.
Opatrenie 6.6.1.9 Aktivity	Dostavba amfiteátra – hľadisková časť. Spracovanie technickej dokumentácie. Dostavba amfiteátra.
Opatrenie 6.6.1.10 Aktivity	Podpora rozvoja kultúrnych aktivít a tradícií prostredníctvom rómskej mládeže. Zabezpečenie vhodných priestorov v kultúrnom dome. Materiálne zabezpečenie.
Opatrenie 6.6.1.11 Aktivity	Organizovanie pravidelných kultúrnych podujatí – Deň obce, Hody, atď.. Personálne zabezpečenie.

Ciel' 6.6.2	Organizačné zabezpečenie
Opatrenie 6.6.2.1 Aktivity	Spracovať kalendár kultúrnych podujatí na celý rok, tento priebežne aktualizovať. Rozšíriť žánrovú ponuku s orientáciou na hodnotný kultúrny prínos. Personálne a finančné zabezpečenie. Spracovanie kalendár kultúrnych podujatí.

Ciel' 6.6.3	Propagácia v oblasti kultúry
Opatrenie 6.6.3.1 Aktivity	Spracovať globálnu koncepciu „propagácie“ histórie obce v multimediálnej forme. Personálne a finančné zabezpečenie. Spracovanie koncepcie v multimediálnej forme.
Opatrenie 6.6.3.2 Aktivity	Spracovať komplexný informačný bulletin o historickom vývoji a tradíciách obce pre školy aj subjekty cestovného ruchu. Personálne a finančné zabezpečenie. Spracovanie bulletinu.
Opatrenie 6.6.3.3 Aktivity	Propagácia kultúry na Internete prostredníctvom www stránky obce. Finančné zabezpečenie.

Obsahová analýza www stránky.
Priebežná aktualizácia www stránky.

6.7 CESTOVNÝ RUCH A PUBLIC RELATIONS

Strategický zámer

Budovať goodwill obce a dosiahnuť, aby sa stala strediskom cestovného ruchu v oblasti športu, kultúry a turistiky. Využiť prírodný potenciál, ktorý ponúka blízke aj širšie okolie obce.

Ciel' 6.8.1	Účinná propagácia obce.
Opatrenie 6.8.1.1 Aktivity	Aktualizácia samostatnej www stránky obce. Finančné zabezpečenie. Obsahová analýza www stránky. Priebežná aktualizácia www stránky.
Opatrenie 6.8.1.2 Aktivity	Spracovať globálnu koncepciu propagácie obce v multimediálnej forme. Personálne a finančné zabezpečenie. Spracovanie koncepcie v multimediálnej forme.
Opatrenie 6.8.1.3 Aktivity	Spracovať koncepciu regionálnej spolupráce s okolitými turistickými lokalitami a domácimi i zahraničnými CK. Personálne a finančné zabezpečenie. Spracovanie koncepcie regionálnej spolupráce.

Ciel' 6.8.2	Rekreačno - relaxačné zázemie obce.
Opatrenie 6.8.2.1 Aktivity	Rozvoj agroturistiky - zriadenie chovu koní s príslušenstvom a ubytovacích zariadení. Vypracovanie technickej dokumentácie a podnikateľského plánu. Výstavba hospodárskej časti. Výstavba ubytovacej časti. Zabezpečenie chovu.
Opatrenie 6.8.2.2 Aktivity	Vybudovanie oddychovej zóny obce. Spracovanie technickej dokumentácie. Vybudovanie zóny.
Opatrenie 6.8.2.3 Aktivity	Výstavba multifunkčného športového areálu s príslušenstvom v blízkosti futbalového ihriska. Vypracovanie podnikateľského plánu. Vypracovanie technickej dokumentácie. Príprava pozemku. Výstavba športového areálu.
Opatrenie 6.8.2.4 Aktivity	Vybudovanie ubytovacích a kongresových priestorov v budove pánskej jazdiarne. Vypracovanie technickej dokumentácie. Výstavba ubytovacích a kongresových priestorov.

Ciel' 6.8.3	Podpora podnikateľských aktivít v cestovnom ruchu.
Opatrenie 6.8.3.1 Aktivity	Uzavrieť s podnikateľmi dohody o poskytovaní služieb v agroturistike a cestovnom ruchu a o propagovaní ich služieb obcou. Zabezpečenie personálnych kapacít.
Opatrenie 6.8.3.2 Aktivity	Podporovať podnikateľské subjekty, neziskové organizácie a inštitúcie pri získavaní finančných prostriedkov z grantov a fondov EÚ. Zabezpečenie personálnych kapacít.

7 MERATEĽNÉ INDIKÁTORY

Monitorovanie Programu hospodárskeho a sociálneho rozvoja obce Pavlovce nad Uhom sa vykonáva na základe súboru indikátorov priradených k jednotlivým cieľom a opatreniam (ktoré môžu byť priebežne konkretizované). Indikátory podporujú oprávnenosť verejných výdavkov na jednotlivé opatrenia a zároveň preukazujú ekonomickú účinnosť realizovaných verejných výdavkov. Indikátory budú zároveň základným faktorom pri tvorbe kritérií na čerpanie finančnej podpory z regionálneho rozvojového fondu.

7.1 HOSPODÁRSTVO A VEDECKO-TECHNICKÝ ROZVOJ

Ciele a opatrenia		Merateľné indikátory
Cieľ 6.1.1	Podpora malého a stredného podnikania	zo strany obce.
Opatrenie 6.1.1.1	Spracovať stratégiu podpory podnikania a zvýšenia informovanosti o možnostiach podpory zo strany obce, VÚC, štátu a EÚ.	počet vypracovaných stratégií, počet informovaných subjektov, počet podporených subjektov,
Opatrenie 6.1.1.2	Vytvorenie ekonomických a technických podmienok pre výstavbu priemyselnej zóny v obci - príprava územia a realizácia infraštruktúry - severne od PD..	objem preinvestovaných prostriedkov v SKK, počet novozaložených podnikov, počet novovytvorených pracovných miest,
Opatrenie 6.1.1.3	Vymedziť prenajímateľné obecné priestory pre potrebné služby a remeselné dielne.	m ² zrekonštruovaných plôch pre remeselné dielne, počet novovytvorených pracovných miest, objem vyprodukovanej produkcie v SKK za rok,
Opatrenie 6.1.1.4	Vypracovať postup podpory, výučby a rozvoja tradičných remesiel v obci.	výška prostriedkov prerozdelená v rámci podpory, počet vyškolených remeselníkov, počet novovytvorených pracovných miest,
Opatrenie 6.1.1.5	Zvýšenie kapacít informačných a poradenských služieb a podpora vzdelávania firiem.	počet informovaných subjektov, výška prostriedkov preinvestovaných do zlepšenia informovanosti,
Opatrenie 6.1.1.6	Podpora budovania kooperačných sietí malých a stredných firiem.	počet nových založených podnikateľských subjektov, počet novovytvorených pracovných miest, ekonomická aktivita obce, miera nezamestnanosti v obci,
Opatrenie 6.1.1.7	Podporovanie zavádzania remeselníckych dielní pre remeslá, ktoré sú pre obec typické.	počet nových založených podnikateľských subjektov, počet novovytvorených pracovných miest, objem vyprodukovaného tovaru/služieb v SKK za rok,
Opatrenie 6.1.1.8	Rekonštrukcia existujúcej zastaralej priemyselnej zóny, s dôrazom na zavádzanie nových technológií - areál v centre obce.	objem preinvestovaných SKK, zvýšenie produktivity, zvýšenie objemu vypestovanej produkcie v SKK, počet pracovných miest udrжанých v dôsledku investícií do moderných technológií,
Opatrenie 6.1.1.9	Zakladanie malých a stredných podnikov s majetkovou účasťou obce.	počet nových založených podnikateľských subjektov, počet novovytvorených pracovných miest, ekonomická aktivita obce, miera nezamestnanosti v obci, objem vyprodukovaného HDP v dôsledku finančnej podpory MSP,
Opatrenie 6.1.1.10	Rekonštrukcia infraštruktúry hospodárskeho dvora poľnohospodárskeho družstva.	zvýšenie produktivity, objem vyprodukovaného HDP v SKK, počet novovytvorených pracovných miest,
Opatrenie 6.1.1.11	Rekonštrukcia budov a hál v areáli hospodárskeho dvora PD.	zvýšenie produktivity, objem vyprodukovaného HDP v SKK, počet novovytvorených pracovných miest,
Opatrenie 6.1.1.12	Nákup novej technológie do hospodárskeho dvora PD.	zvýšenie produktivity, objem vyprodukovaného HDP v SKK, počet novovytvorených pracovných miest,
Opatrenie 6.1.1.13	Rozvoj agroturistiky - zriadenie chovu koní s príslušenstvom a ubytovacích zariadení.	počet zriadených ubytovacích kapacít, počet nových návštevníkov obce, tržby z predaja turistických služieb, počet vytvorených pracovných miest,
Opatrenie 6.1.1.14	Výstavba multifunkčného športového areálu s príslušenstvom v blízkosti futbalového ihriska.	m ² vybudovaných ihrísk, počet nových návštevníkov obce, objem SKK z predaja služieb, počet novovytvorených pracovných miest,

Opatrenie 6.1.1.15	Založenie špeciálnej poľnohospodárskej výroby a distribúcie produkcie.	zvýšenie produktivity, objem vyprodukovaného HDP v SKK, počet novovytvorených pracovných miest, objem poľnohospodárskej produkcie v tonách,
Opatrenie 6.1.1.16	Vybudovanie ubytovacích a kongresových priestorov v budove pánskej jazdiarne.	počet zriadených ubytovacích kapacít, počet nových návštevníkov obce, tržby z predaja turistických služieb, počet vytvorených pracovných miest,
Opatrenie 6.1.1.17	Zriadenie prevádzky autoservisu.	objem vyprodukovaného HDP v SKK, počet novovytvorených pracovných miest,

Ciele a opatrenia		Merateľné indikátory
Cieľ 6.1.2	Podpora tradičných odvetví priemyslu	
Opatrenia 6.1.2.1	Zavádzanie nových technológií do súčasných výrobných prevádzok.	zvýšenie poľnohospodárskej produkcie, zvýšenie konkurencieschopnosti produkcie, zvýšenie tržieb z produkcie, počet zachovaných pracovných miest,
Opatrenia 6.1.2.2	Podporovať rozvoj tých odvetví priemyslu, pre ktorých rozvoj sú v okolí obce vytvorené ideálne podmienky – hlavne stavebný priemysel.	výška investícií v SKK, počet nových pracovných miest, zvýšenie tvorby HDP v SKK, tržby z predaja produkcie,
Opatrenia 6.1.2.3	Podpora výroby a podnikateľských subjektov, ktoré využívajú surovinové zdroje regiónu.	počet podporených podnikateľských subjektov, počet nových pracovných miest, tržby z predaja produkcie,

7.2 TECHNICKÁ INFRAŠTRUKTÚRA

Ciele a opatrenia		Merateľné indikátory
Cieľ 6.2.1	Rozvoj dopravnej infraštruktúr	
Opatrenie 6.2.1.1	Výstavba a rozšírenie parkoviska pri základnej, materskej škole, zdravotníckom stredisku, obecnom úrade, a domu smútku.	km novovybudovanej komunikácie, počet nových návštevníkov, hustota dopravy, počet nových parkovacích plôch,
Opatrenie 6.2.1.2	Úprava miestnych komunikácií a výstavba chodníkov.	km novovybudovanej komunikácie, km novovybudovaných chodníkov,
Opatrenie 6.2.1.3	Budovanie miestnych cyklotrás.	km vybudovaných cyklotrás,
Opatrenie 6.2.1.4	Výstavba preložky cesty II/555 Zemplínska Široka – Pavlovce n/U - Veľké Kapušany,	km novovybudovanej komunikácie, hustota dopravy, počet dočasne vytvorených pracovných miest,
Opatrenie 6.2.1.5	Výstavba cestného prepojenia ciest II/555 Pavlovce nad Uhom - Bežovce - Záhor - D1 - Vyšné Nemecké s cestou I/50.	km novovybudovanej komunikácie, hustota dopravy, počet dočasne vytvorených pracovných miest,
Opatrenie 6.2.1.6	Výstavba nového mosta cez rieku Uh v nadväznosti na prepojenie s cestou I/50.	hustota dopravy, počet novovytvorených dočasných pracovných miest,
Opatrenie 6.2.1.7	Výstavba cyklistického chodníka na CHKO Latorica.	km vybudovaných cyklotrás, počet nových návštevníkov obce,
Opatrenie 6.2.1.8	Úprava smerových oblúkov na križovatkách miestnych komunikácií a zabezpečiť dostatočný rozhlád.	počet upravených smerových oblúkov, zníženie nehodovosti v %,
Opatrenie 6.2.1.9	Rozšírenie jednopruhových komunikácií na dvojpruhové.	km novovybudovanej komunikácie, hustota dopravy, počet dočasne vytvorených pracovných miest,
Opatrenie 6.2.1.10	Výstavba a rozšírenie parkoviska pri pobočke Slovenskej pošty, rímskokatolíckom kostole a športovom areály.	km novovybudovanej komunikácie, počet nových návštevníkov, hustota dopravy, počet nových parkovacích plôch,
Opatrenie 6.2.1.11	Rekonštrukcia chodníkov a prístupových komunikácií v historickom parku.	km novorekonštruovanej komunikácie, km novorekonštruovaných chodníkov, počet dočasne vytvorených pracovných miest,
Opatrenie 6.2.1.12	Výstavba obratíšť na konci jestvujúcich a nových MK.	počet vybudovaných obratíšť,
Opatrenie 6.2.1.13	Dobudovať MK pre nové lokality bytovej výstavby a komunikácie, ktorými sa vylúči doprava z Parku (za MŠ, s vyústením na štátnu cestu).	km novovybudovanej komunikácie, hustota dopravy, počet dočasne vytvorených pracovných miest,

Ciele a opatrenia		Merateľné indikátory
Cieľ 6.2.2	Rozvoj občianskej infraštruktúry	
Opatrenie 6.2.2.1	Príprava územia na IBV - západná časť - lokalita „Záhumienny“ /ul. Lúčna.	m ² upravených plôch pre IBV,
Opatrenie 6.2.2.2	Rekonštrukcia miestneho vodovodu.	km rekonštruovaného miestneho vodovodu,
Opatrenie 6.2.2.3	Rekonštrukcia a rozšírenie verejného osvetlenia.	osvetlenie obce v %, zníženie spotreby elektrickej energie v dôsledku rekonštrukcie verejného osvetlenia,
Opatrenie 6.2.2.4	Zvýšenie prietoku na rieke Uh.	zvýšenie prietoku v %, počet dočasne vytvorených pracovných miest,
Opatrenie 6.2.2.5	Úprava verejných plôch.	m ² upravených verejných plôch, ks vysadených nových okrasných krovín a stromov,
Opatrenie 6.2.2.6	Rekonštrukcia mostov a lávok.	počet zrekonštruovaných mostov, počet zrekonštruovaných lávok,
Opatrenie 6.2.2.7	Likvidácia skleníkov v severnej časti obce.	ha upravených plôch,
Opatrenie 6.2.2.8	Regulácia korýt miestneho potoka prechádzajúceho cez obec	km zregulovaných a upravených korýt miestnych tokov,
Opatrenie 6.2.2.9	Obnova odvodňovacích rigolov.	km rekonštruovaných odvodňovacích rigolov, počet dočasne vytvorených pracovných miest,
Opatrenie 6.2.2.10	Výstavba bezdrôtového rozhlasu.	informovanosť obce v %, počet novonainštalovaných reprosústav,
Opatrenie 6.2.2.11	Rekonštrukcia neobývaných domov a ich navrátenie do bytového fondu, resp. na podnikanie.	počet zrekonštruovaných domov, celková úžitková plocha, počet zrekonštruovaných miestností,
Opatrenie 6.2.2.12	Rekonštrukcia obecného úradu.	Zníženie koeficientu prestupu tepla, m ² zrekonštruovanej strešnej krytiny, m ² zrekonštruovanej podlahovej krytiny,
Opatrenie 6.2.2.13	Zabezpečenie vysokorychlostného Internetu.	počet novopripojených domácností, počet pripojených podnikateľských subjektov,
Opatrenie 6.2.2.14	Príprava územia na IBV - severovýchodná časť – lokalita „Mlynský grúň“.	m ² upravených plôch pre IBV, počet stálych a dočasných pracovných miest,
Opatrenie 6.2.2.15	Využitie prieluk v zastavanom území - časť Pavlovce n/U – mimo zastavané územie obce, západná časť – lokalita „Siance“ / ul. Letná a južná časť – lokalita „ul. Kapušianska a ul. Hlavná“.	m ² upravených plôch pre IBV, počet stálych a dočasných pracovných miest,
Opatrenie 6.2.2.16	Príprava územia na IBV - časť Tahyňa, severozápadná časť – lokalita „Na družstve“, severovýchodná časť– lokalita „Na Pavlovskom chotári“, časť Ortov – mimo zastavané územie obce.	m ² upravených plôch pre IBV, počet stálych a dočasných pracovných miest,
Opatrenie 6.2.2.17	Komplexná rekonštrukcia budovy policajného úradu.	Zníženie koeficientu prestupu tepla, m ² zrekonštruovanej strešnej krytiny, m ² zrekonštruovanej podlahovej krytiny,
Opatrenie 6.2.2.18	Spevnenie brehov kanálov - Udoč, Čierna voda“ a rieka Uh spôsobom oživenej kamennej nahádzky bez použitia betónových prvkov.	km zrekonštruovaných brehov, počet vytvorených dočasných miest,
Opatrenie 6.2.2.19	Obnoviť izolačnú zeleň pri HD PD, použiť pritom dreviny stanovištne vhodné jaseň, jelša, vrba, topol, dub.	počet vysadených krov a drevín, m ² upravených verejných plôch, počet nových pracovných miest,
Opatrenie 6.2.2.20	Doplniť izolačnú zeleň v okolí miestneho cintorína, použiť pritom dreviny – lipa, javor, dub.	počet vysadených krov a drevín, m ² upravených verejných plôch, počet nových pracovných miest,
Opatrenie 6.2.2.21	Obnoviť prúcestnú líniovú zeleň vedľa štátnej cesty v smere Palín - Pavlovce nad Uhom, v smere Pavlovce nad Uhom - Vysoká nad Uhom, Pavlovce nad Uhom – Tahyňa, Pavlovce nad Uhom – Veľké Kapušany.	počet vysadených krov a drevín, m ² upravených verejných plôch, počet nových pracovných miest,
Opatrenie 6.2.2.22	Vybavenie každého rodinného domu a objektu občianskej vybavenosti na verejnú vodovodnú sieť vodomerom.	počet vybavených domácností,
Opatrenie 6.2.2.23	Vybudovať nové rozvodné potrubia do perspektívnych lokalít zástavby v celkovej dĺžke cca 1611 m a	počet novopripojených domácností, km nového rozvodného potrubia, počet novovytvorených dočasných miest,

	vodovodné prípojky pre nové rodinné domy HDPE DN/ID 25 a 50mm (cca 352 vodovodných prípojok).	
Opatrenie 6.2.2.24	Dobudovať kanalizačné zberače PVC DN/ID300mm v novonavrhovaných lokalitách zástavby v celkovej dĺžke cca 1666m a zároveň nové kanalizačné prípojky k jednotlivým domom.	počet novopripojených domácností, km nového rozvodného potrubia, počet novovytvorených dočasných miest,
Opatrenie 6.2.2.25	Pre plánovanú rodinnú výstavbu zvýšiť kapacitu elektrickej rozvodnej siete o 535 kVA.	zvýšenie kapacity v %, zvýšenie spotreby v %,
Opatrenie 6.2.2.26	Rekonštrukcie VN prípojok k trafostaniciam.	počet rekonštruovaných prípojok, zníženie poruchovosti v %,
Opatrenie 6.2.2.27	Súčasnú trafostanicu nahradit' kioskovými, NN vývody z trafostaníc viesť izolovaným vzdušným káblom s postupným prechodom na káblové vedenie v zemi (využívaním predzáhradok).	počet novovybudovaných trafostaníc, zvýšenie kapacity EL v %,
Opatrenie 6.2.2.28	Plynoifikácie nových lokalít IBV v obci Pavlovce nad Uhom a miestnej časti Tahyňa.	počet novopripojených domácností, km nového rozvodného potrubia, počet novovytvorených dočasných miest,
Opatrenie 6.2.2.29	Plynoifikácia ul. Lučná, Za poštou, ul. Severná, Mlynský grúň, Pavlovský chotár a ul. Letná.	počet novopripojených domácností, km nového rozvodného potrubia, počet novovytvorených dočasných miest,
Opatrenie 6.2.2.30	Komplexná rekonštrukcia historického parku a komplexná prestavba objektov nachádzajúcich sa v historickom parku.	m ² oddychových zón, počet návštevníkov, počet vybudovaných altánkov, počet osadených lavičiek, počet osadených pouličných lúčok,
Opatrenie 6.2.2.31	Sanácia sociálnych zariadení v historickom parku.	počet dočasne vytvorených pracovných miest, počet sanovaných objektov,
Opatrenie 6.2.2.32	Oddelenie vozidlovej komunikácie pri futbalovom ihrisku od samotného parku.	km upravených komunikácií,
Opatrenie 6.2.2.33	Uskutočnenie rekonštrukcie elektrickej rozvodnej siete, vybudovať nové TR v súvislosti s navrhovanou výstavbou RD.	km zrekonštruovanej elektrickej siete, zníženie poruchovosti v %, zvýšenie kapacity v %,
Opatrenie 6.2.2.34	Výstavba vodojemu pre potreby obce Pavlovce nad Uhom.	zvýšenie kapacity vodovodnej siete v %,

7.3 ŽIVOTNÉ PROSTREDIE

Ciele a opatrenia		Merateľné indikátory
Cieľ 6.3.1	Nakladanie s komunálnym a drobným stavebným odpadom	
Opatrenie 6.3.1.1	V súlade s prijatými koncepciami zabezpečiť permanentné znižovanie podielu skladovanej časti odpadov, k čomu organizovať mobilné zbery textílií, kovového odpadu, viacvrstvových obalov nebezpečných odpadov.	zníženie odpadov v tonách, SKK zo separovaného odpadu,
Opatrenie 6.3.1.2	Zabezpečiť separáciu komunálneho odpadu v celej obci.	objem vyseparovaného odpadu v tonách, SKK zo separovaného odpadu,
Opatrenie 6.3.1.3	Zabezpečiť likvidáciu čiernych skládok v obci.	m ² rekultivovanej plochy čiernych skládok,
Opatrenie 6.3.1.4	Výstavba obecného kompostoviska.	objem uskladneného odpadu v tonách,
Opatrenie 6.3.1.5	Výstavba zberného dvora pre separovaný zber.	objem vyseparovaného odpadu v tonách, SKK zo separovaného odpadu, počet nových pracovných miest,

Ciele a opatrenia		Merateľné indikátory
Cieľ 6.3.2	Informovanosť a poradenstvo	
Opatrenie 6.3.2.1	Spracovať koncepciu zabezpečenia informovanosti, poradenstva a prevencie v oblasti ŽP. Trvale preferovať poradenstvo a prevenciu pred represiou.	počet vypracovaných koncepcií, počet poučených subjektov,

Ciele a opatrenia		Merateľné indikátory
Cieľ 6.3.3	Ochrana a racionálne využívanie vôd	
Opatrenie 6.3.3.1	Zabezpečiť dostavbu kanalizačnej siete a spustenie čističky odpadových vôd, znížiť množstvo znečisťujúcich látok vo vypúšťaných odpadových vodách na limitovanú úroveň.	m ³ vyčistenej splaškovej vody prostredníctvom ČOV, m ³ odvedenej splaškovej vody kanalizáciou, bm novovybudovanej kanalizačnej siete, počet novopripojených domácností,
Opatrenie 6.3.3.2	Zabezpečiť dostatok kvalitnej pitnej vody, minimalizovať straty vo vodovodných sieťach.	bm zrekonštruovaného vodovodu,
Opatrenie 6.3.3.3	Obnoviť prirodzené vodozádržné funkcie tokov a inundačných území (obnoviť staré korytá).	bm obnovených starých koryt,
Opatrenie 6.3.3.4	Zvýšenie prietoku na rieke Uh.	zvýšenie prietoku v %, počet dočasne vytvorených pracovných miest,
Opatrenie 6.3.3.5	Zamedziť možnostiam znečistenia povrchových vôd tunajším poľnohospodárskym družstvom.	počet odhalených incidentov, objem uchránených prírodných hodnôt v SKK,
Opatrenie 6.3.3.6	Spevnenie brehov kanálov - Udoč, Čierna voda" a rieka Uh spôsobom oživej kamennej nahádzky bez použitia betónových prvkov.	km zrekonštruovaných brehov, počet vytvorených dočasných miest,

Ciele a opatrenia		Merateľné indikátory
Cieľ 6.3.4	Ochrana ovzdušia	
Opatrenie 6.3.4.1	Zabezpečiť zníženie produkovaných emisií hlavným zdrojom znečistenia – domácnosti.	Počet domácností s vykurovaním alternatívnymi zdrojmi energie,

7.4 SOCIÁLNA OBLASŤ A ZDRAVOTNÍCTVO

Ciele a opatrenia		Merateľné indikátory
Cieľ 6.4.1	Doplniť chýbajúcu infraštruktúru sociálnych zariadení v obci a zvýšiť ich kvalitu.	
Opatrenie 6.4.1.1	Vybudovať/zriadiť zariadenie poskytujúce sociálne služby (dom opatrovateľskej služby, domov dôchodcov).	Počet nových sociálnych služieb, m ² plochy pre zariadenie sociálnych služieb,
Opatrenie 6.4.1.2	Vybudovať/zriadiť zariadenie poskytujúce sociálne služby - hospit.	kapacita zariadenia v osobách, využitelnosť kapacity v %, počet klientov, počet nových pracovných miest,
Opatrenie 6.4.1.3	Vybudovať/zriadiť zariadenie poskytujúce sociálne služby - domov dôchodcov penziónového typu.	kapacita zariadenia v osobách, využitelnosť kapacity v %, počet klientov, počet nových pracovných miest,
Opatrenie 6.4.1.4	Výstavba príslušenstva k domovu dôchodcov – areál domova dôchodcov.	počet dočasne vytvorených pracovných miest, počet vysadených krov a drevín, počet vybudovaných chodníkov, počet vybudovaných lavičiek,

Ciele a opatrenia		Merateľné indikátory
Cieľ 6.4.2	Zlepšiť úroveň poskytovania zdravotníckych a sociálnych služieb.	
Opatrenie 6.4.2.1	Zlepšenie úrovne poskytovania domácej ošetrovateľskej starostlivosti, rozšírenie jej služieb o poskytovanie rehabilitačných cvičení.	počet ošetrovaných pacientov,
Opatrenie 6.4.2.2	Zabezpečiť aspoň raz mesačne poradňu v obci.	počet informovaných pacientov,
Opatrenie 6.4.2.3	Zabezpečiť dostupnosť zdravotnej starostlivosti pre dospelých občanov.	zlepšenie dostupnosti v čase, zvýšenie počtu ošetrovaných pacientov,
Opatrenie 6.4.2.4	Zabezpečovať komplexnú zdravotnú starostlivosť o starých ľudí a dlhodobo chorých.	počet ošetrovaných pacientov,
Opatrenie 6.4.2.5	Zvýšiť úroveň poskytovaných sociálnych služieb.	zvýšenie kvality poskytovanej služby cez index spokojnosti,
Opatrenie 6.4.2.6	Podporiť služby pre marginalizované skupiny občanov a týrané ženy.	počet novoposkytovaných služieb, počet nových zákazníkov,
Opatrenie 6.4.2.7	Zlepšiť sociálne povedomie rómskeho	počet informovaných rómov,

	etnika v obci.	
Opatrenie 6.4.2.8	Zriadenie klubu dôchodcov.	Počet členov klubu, Počet uskutočnených pravidelných podujatí,
Opatrenie 6.4.2.9	Zabezpečenie stravovania pre dôchodcov.	kapacita zariadenie v osobách, počet stálych stravníkov, počet novovytvorených pracovných miest, počet vydaných jedál denne,
Opatrenie 6.4.2.10	Zriadenie klubu mladých.	Počet členov klubu, Počet uskutočnených pravidelných podujatí,

7.5 ŠKOLSTVO A ŠPORT

Ciele a opatrenia		Merateľné indikátory
Cieľ 6.5.1	Budovanie a rozvoj školskej infraštruktúry.	
Opatrenie 6.5.1.1	Modernizovať a rekonštruovať budovu základnej školy a materskej školy.	zníženie koeficientu prestupu tepla, m ² zrekonštruovanej strešnej krytiny, m ² zrekonštruovanej podlahovej krytiny,
Opatrenie 6.5.1.2	Modernizácia vnútorného vybavenia základnej školy.	zlepšenie materiálneho vybavenia,
Opatrenie 6.5.1.3	Rekonštrukcia sociálnych zariadení v budove základnej školy.	Zvýšenie kapacity zariadení, m ² zrekonštruovanej podlahovej krytiny,
Opatrenie 6.5.1.4	Modernizovať a rekonštruovať budovu špeciálnej základnej školy.	zníženie koeficientu prestupu tepla, m ² zrekonštruovanej strešnej krytiny, m ² zrekonštruovanej podlahovej krytiny,
Opatrenie 6.5.1.5	Rekonštrukcia areálu špeciálnej školy (okolie).	m ² zrekonštruovanej plochy, m ² rekonštruovaných ihrísk,
Opatrenie 6.5.1.6	Rekonštrukcia školskej jedálne.	počet vydaných jedál, priemerný počet stravníkov, počet nových pracovných síl, celková kapacita stravovacieho zariadenia v osobách,
Opatrenie 6.5.1.7	Výstavba novej dátovej siete v budove ZŠ.	bm novej dátovej siete, zvýšenie dátového toku v %, celková prenosová kapacita v Mb / s,
Opatrenie 6.5.1.8	Zriadenie 2 nových počítačových učební.	počet žiakov v ZŠ, využitelnosť zariadení v hodinách / rok, zlepšenie výchovno - vzdelávacích výsledkov v %,

Ciele a opatrenia		Merateľné indikátory
Cieľ 6.5.2.	Trvalé skvalitňovanie vyváženej ponuky	výkonnostného a rekreačného športu.
Opatrenie 6.5.2.1	Výstavba multifunkčného športového areálu s príslušenstvom v blízkosti futbalového ihriska.	m ² vybudovaných ihrísk, počet nových návštevníkov obce, objem SKK z predaja služieb, počet novovytvorených pracovných miest,
Opatrenie 6.5.2.2	Rozšírenie športových plôch v juhozápadnej časti zast. územia.	m ² vybudovaných ihrísk, počet nových návštevníkov obce, objem SKK z predaja služieb, počet novovytvorených pracovných miest,
Opatrenie 6.5.2.3	Výstavba cykloturistických trás.	km vybudovaných trás,
Opatrenie 6.5.2.4	Výstavba cyklistického chodníka na CHKO Latorica.	km vybudovaných cyklotrás, počet nových návštevníkov obce,
Opatrenie 6.5.2.5	Vytváranie materiálnych a finančných podmienok na rozvoj výkonnostného a rekreačného športu v obci.	SKK vyčlenených na šport,
Opatrenie 6.5.2.6	Podpora organizácie športových podujatí regionálneho významu.	SKK vyčlenených na podporu športu, počet podporených podujatí,
Opatrenie 6.5.2.7	Podpora športových aktivít zdravotne postihnutých občanov.	počet podporených zdravotne postihnutých,
Opatrenie 6.5.2.8	Podporovať talentovanú mládež.	počet podporených osôb, SKK na podporu športu,
Opatrenie 6.5.2.9	Spolupracovať s občianskymi združeniami, inými právnickými a fyzickými osobami, pôsobiacimi v oblasti telesnej kultúry.	počet spolupracujúcich FO a PO,

7.6 KULTÚRA

Ciele a opatrenia		Merateľné indikátory
Cieľ 6.6.1	Zachovanie kultúrno-historického potenciálu obce a rozvoj kultúrnych, informačných a voľnočasových aktivít v nadväznosti na rozvoj cestovného ruchu na regionálnej a miestnej úrovni.	
Opatrenie 6.6.1.1	Rekonštrukcia domu kultúry – exteriéry (strecha, fasády, ...).	zníženie koeficientu prestupu tepla, m ² zrekonštruovanej strešnej krytiny,
Opatrenie 6.6.1.2	Rekonštrukcia tradičnej architektúry a zriadenie stálych expozícií z pôvodného štýlu života obyvateľov vo obci.	počet zriadených expozícií, počet návštevníkov expozície,
Opatrenie 6.6.1.3	Prepojiť obec so subjektami cestovného ruchu, agroturistiky.	počet uzatvorených kontraktov, počet kontaktov,
Opatrenie 6.6.1.4	Budovanie remeselníckych dvorov.	počet remeselníckych dvorov, počet návštevníkov, objem vyrobenej produkcie,
Opatrenie 6.6.1.5	Vybudovanie turistických a náučných trás pre žiakov, študentov, rodiny s deťmi, priemerných aj náročných klientov s využitím kultúrno – historického, folklórneho aj prírodného bohatstva.	km vybudovaných turistických trás, počet návštevníkov,
Opatrenie 6.6.1.6	Zachovanie a rozvoj ľudových tradícií (folklórny tanec, hudba a spev, ľudové remeslá, ľudový odev a doplnky, pôvodné bývanie a hospodárenie) a ich maximálne využitie v cestovnom ruchu a agroturistike.	počet zorganizovaných podujatí, počet návštevníkov podujatí,
Opatrenie 6.6.1.7	Rekonštrukcia interiérov domu kultúry.	m ² zrekonštruovanej podlahovej krytiny, kapacita zariadenia, počet organizovaných kultúrnych podujatí,
Opatrenie 6.6.1.8	Zabezpečenie nových priestorov pre obecnú knižnicu.	m ² nových plôch, počet nových titulov, počet nových členov,
Opatrenie 6.6.1.9	Dostavba amfiteátra – hľadisková časť.	celková kapacita zariadenia, počet organizovaných podujatí,
Opatrenie 6.6.1.10	Podpora rozvoja kultúrnych aktivít a tradícií prostredníctvom rómskej mládeže	počet podujatí doma i v zahraničí, počet zapojených rómov,
Opatrenie 6.6.1.11	Organizovanie pravidelných kultúrnych podujatí – Deň obce, Hody, atď..	počet podujatí, počet návštevníkov podujatí,

Ciele a opatrenia		Merateľné indikátory
Cieľ 6.6.2	Organizačné zabezpečenie	
Opatrenie 6.6.2.1	Spracovať kalendár kultúrnych podujatí na celý rok, tento priebežne aktualizovať. Rozšíriť žánrovú ponuku s orientáciou na hodnotný kultúrny prínos.	počet vytlačených a distribuovaných publikácií, zvýšenie návštevnosti kultúrnych podujatí,

Ciele a opatrenia		Merateľné indikátory
Cieľ 6.6.3	Propagácia v oblasti kultúry	
Opatrenie 6.6.3.1	Spracovať globálnu koncepciu „propagácie“ histórie obce v multimediálnej forme.	počet vytlačených a distribuovaných publikácií, zvýšenie návštevnosti obce,
Opatrenie 6.6.3.2	Spracovať komplexný informačný bulletin o historickom vývoji a tradíciách obce pre školy aj subjekty cestovného ruchu.	počet vytlačených a distribuovaných publikácií, zvýšenie návštevnosti obce,
Opatrenie 6.6.3.3	Propagácia kultúry na Internete prostredníctvom www stránky obce.	počet prístupov na www,

7.6 CESTOVNÝ RUCH A PUBLIC RELATIONS

Ciele a opatrenia		Merateľné indikátory
Cieľ 6.8.1	Účinná propagácia obce.	
Opatrenie 6.8.1.1	Aktualizácia samostatnej www stránky obce.	počet prístupov na www,
Opatrenie 6.8.1.2	Spracovať globálnu koncepciu propagácie obce v multimediálnej forme.	počet vytlačených a distribuovaných publikácií, zvýšenie návštevnosti obce,
Opatrenie 6.8.1.3	Spracovať koncepciu regionálnej spolupráce s okolitými turistickými lokalitami a domácimi i zahraničnými CK.	počet oslovených CR, počet vypracovaných koncepcií,

Ciele a opatrenia		Merateľné indikátory
Cieľ 6.8.2	Rekreačno - relaxačné zázemie obce.	
Opatrenie 6.8.2.1	Rozvoj agroturistiky - zriadenie chovu koní s príslušenstvom a ubytovacích zariadení.	počet zriadených ubytovacích kapacít, počet nových návštevníkov obce, tržby z predaja turistických služieb, počet vytvorených pracovných miest,
Opatrenie 6.8.2.2	Vybudovanie oddychovej zóny obce.	m ² oddychových zón, počet návštevníkov,
Opatrenie 6.8.2.3	Výstavba multifunkčného športového areálu s príslušenstvom v blízkosti futbalového ihriska.	m ² vybudovaných ihrísk, počet nových návštevníkov obce, objem SKK z predaja služieb, počet novovytvorených pracovných miest,
Opatrenie 6.8.2.4	Vybudovanie ubytovacích a kongresových priestorov v budove pánskej jazdiarne.	počet zriadených ubytovacích kapacít, počet nových návštevníkov obce, tržby z predaja turistických služieb, počet vytvorených pracovných miest,

8 FINANČNÝ PLÁN PROGRAMU

Jednou z kľúčových otázok pre realizáciu programu rozvoja kraja je schopnosť obce v priebehu jeho realizácie zaistiť zdroje potrebné na jeho financovanie. Tieto zdroje vznikajú vo viacerých sférach – v súkromnom sektore, verejnej správe, ide tiež o zdroje zahraničné, najmä o prostriedky Európskej únie. Dôležitým zdrojom budú, po dokončení reformy verejnej správy a uskutočnení daňovej reformy, vlastné prostriedky. V dôsledku neexistencie nevyhnutných podkladových údajov pre stanovenie finančného rámca, v ktorom by sa mal program rozvoja v strednodobom horizonte pohybovať, je výška prostriedkov potrebná na realizáciu jednotlivých opatrení a aktivít stanovená len orientačne. Táto časť sa bude konkretizovaná v závislosti od reálneho čerpania finančných príspevkov zo štrukturálnych fondov, možností obecného rozpočtu atď..

Vychádzajúc z vyššie zadefinovaných cieľov, priorít a opatrení a na základe auditu pripravovaných projektových zámerov v réžii samosprávy, podnikateľskej sféry či neziskových a iných organizácií bol vypracovaný plán realizácie programu. Definuje, z akých prostriedkov by sa mali tieto zámery realizovať, kto by mal byť žiadateľov, určuje predpokladané časové rámce

8.1 HOSPODÁRSTVO A VEDECKO-TECHNICKÝ ROZVOJ

Strategický zámer				
Zlepšiť podmienky pre rozvoj podnikateľských aktivít, s dôrazom na zvýšenie úrovne zamestnanosti a úrovne a kvality služieb pre obyvateľov obce. V oblasti priemyslu je potrebné okrem zachovania stabilných prvkov výroby všetkými možnými opatreniami podporovať vytváranie nových pracovných príležitostí.				
Cieľ 6.1.1		Podpora malého a stredného podnikania zo strany obce		
Opatrenie 6.1.1.1	Spracovať stratégiu podpory podnikania a zvýšenia informovanosti o možnostiach podpory zo strany obce, VÚC, štátu a EÚ.			
		Predpokladaný rozpočet	Zdroje financovania	Oprávnení žiadateľa
Aktivity	Vypracovanie analýzy možností rozvoja podnikateľských aktivít v obci.	10	rozpočet obce, ŠF EÚ	podnikateľské subjekty, obec
	Analýza a priebežná aktualizácia verejných výdavkových programov pre podporu podnikania.	10	rozpočet obce	podnikateľské subjekty, obec
	Prezentácia foriem podpory podnikateľských subjektov zo strany	podľa potreby	-	podnikateľské subjekty, obec

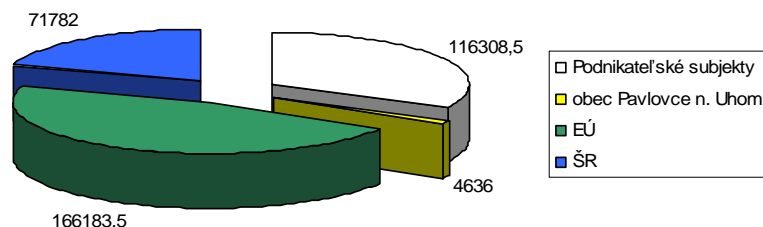
	obce.			
Opatrenie 6.1.1.2	Vytvorenie ekonomických a technických podmienok pre výstavbu priemyselnej zóny v obci - príprava územia a realizácia infraštruktúry - severne od PD.			
		Predpokladaný rozpočet	Zdroje financovania	Oprávnení žiadatelia
Aktivity	Výkup súkromných pozemkov pre uskutočnenie investičnej výstavby.	podľa potreby	rozpočet obce, ŠF EÚ, podnikateľské subjekty, úvery, iné grantové schémy	obec, podnikateľské subjekty
	Spracovanie technickej dokumentácie.	250	rozpočet obce, ŠF EÚ, podnikateľské subjekty, úvery, iné grantové schémy	obec, podnikateľské subjekty
	Realizácia investičnej výstavby prípravy pozemkov – inžinierske siete.	50 000	rozpočet obce, vládne výdavkové programy	obec, podnikateľské subjekty
	Výstavba výrobných a montážnych hál.	50 000	ŠF EÚ, podnikateľské subjekty, úvery, iné grantové schémy	obec, podnikateľské subjekty
Opatrenie 6.1.1.3	Vymedziť prenajímateľné obecné priestory pre potrebné služby a remeselné dielne.			
		Predpokladaný rozpočet	Zdroje financovania	Oprávnení žiadatelia
Aktivity	Rekonštrukcia vybraných budov v obecnom vlastníctve a ich príprava na prenájom podnikateľským subjektom.	200	rozpočet obce, podnikateľské subjekty	obec, podnikateľské subjekty
Opatrenie 6.1.1.4	Vypracovať postup podpory, výučby a rozvoja tradičných remesiel v obci.			
		Predpokladaný rozpočet	Zdroje financovania	Oprávnení žiadatelia
Aktivity	Vytvoriť materiálne finančné a personálne podmienky pre rozvoj tradičných remesiel v obci.	podľa potreby	rozpočet obce, ŠF EÚ	obec, podnikateľské subjekty
	Nadviazať spoluprácu vzdelávacích inštitúcií, obce, podnikateľských subjektov a obyvateľov obce pri výučbe a prezentácii tradičných remesiel.	podľa potreby	-	obec, podnikateľské subjekty, obyvatelia
Opatrenie 6.1.1.5	Zvýšenie kapacít informačných a poradenských služieb a podpora vzdelávania firiem.			
		Predpokladaný rozpočet	Zdroje financovania	Oprávnení žiadatelia
Aktivity	Zabezpečenie personálnych a technických kapacít na poskytovanie informačných a poradenských služieb.	podľa potreby	rozpočet obce, ŠF EÚ	obec Pavlovce n. Uhom
Opatrenie 6.1.1.6	Podpora budovania kooperačných sietí malých a stredných firiem.			
		Predpokladaný rozpočet	Zdroje financovania	Oprávnení žiadatelia
Aktivity	Vytvoriť inštitucionálne podmienky na podporu MSP so susednými obcami.	podľa potreby	rozpočet obce	obec, podnikateľské subjekty
	Analýza predpokladov budovania kooperačných sietí malých a stredných firiem v obci a jej okolí.	20	rozpočet obce, ŠF EÚ	obec, podnikateľské subjekty
	Tvorba stratégie budovania kooperačných sietí malých a stredných firiem.	30	rozpočet obce, ŠF EÚ	obec, podnikateľské subjekty
Opatrenie 6.1.1.7	Podporovanie zavádzania remeselníckych dielní pre remeslá, ktoré sú pre obec typické.			
		Predpokladaný rozpočet	Zdroje financovania	Oprávnení žiadatelia
Aktivity	Výber a rekonštrukcia vhodných budov na alokáciu remeselného dvora.	500	rozpočet obce, ŠF EÚ	obec Pavlovce n. Uhom
	Zabezpečenie personálnych kapacít.	podľa potreby	rozpočet obce,	obec Pavlovce n. Uhom
	Materiálne zabezpečenie remeselných dvorov predmetmi s kultúrohistorickou hodnotou.	podľa potreby	rozpočet obce, ŠF EÚ	obec Pavlovce n. Uhom
Opatrenie 6.1.1.8	Rekonštrukcia existujúcej zastaralej priemyselnej zóny, s dôrazom na zavádzanie nových technológií - areál v centre obce.			

		Predpokladaný rozpočet	Zdroje financovania	Oprávnení žiadateľa
Aktivity	Návrh alternatív rozvoja existujúcich priemyselných zón.	podľa potreby	ŠF EÚ, podnikateľské subjekty, úvery, iné grantové schémy	podnikateľské subjekty
	Vypracovanie technickej dokumentácie.	150	ŠF EÚ, podnikateľské subjekty, úvery, iné grantové schémy	podnikateľské subjekty
	Rekonštrukcia priemyselnej zóny.	65 000	ŠF EÚ, podnikateľské subjekty, úvery, iné grantové schémy	podnikateľské subjekty
Opatrenie 6.1.1.9	Zakladanie malých a stredných podnikov s majetkovou účasťou obce.			
		Predpokladaný rozpočet	Zdroje financovania	Oprávnení žiadateľa
Aktivity	Analýza možností rozvoja podnikateľských aktivít obcou.	20	rozpočet obce, podnikateľské subjekty	obec, podnikateľské subjekty
	Spracovanie podnikateľského zámeru obce.	30	rozpočet obce, podnikateľské subjekty	obec, podnikateľské subjekty
	Príprava podmienok pre založenie podnikateľského subjektu.	podľa potreby	rozpočet obce, podnikateľské subjekty	obec, podnikateľské subjekty
	Založenie podnikateľského subjektu.	20	rozpočet obce, podnikateľské subjekty	obec, podnikateľské subjekty
Opatrenie 6.1.1.10	Rekonštrukcia infraštruktúry hospodárskeho dvora poľnohospodárskeho družstva.			
		Predpokladaný rozpočet	Zdroje financovania	Oprávnení žiadateľa
Aktivity	Vypracovanie technickej dokumentácie.	100	ŠF EÚ, podnikateľské subjekty, úvery, iné grantové schémy	podnikateľské subjekty
	Rekonštrukcia vodovodných sietí, odpadovej infraštruktúry, elektrických rozvodov.	50 000	ŠF EÚ, podnikateľské subjekty, úvery, iné grantové schémy	podnikateľské subjekty
	Rekonštrukcia cestnej infraštruktúry.	25 000	ŠF EÚ, podnikateľské subjekty, úvery, iné grantové schémy	podnikateľské subjekty
Opatrenie 6.1.1.11	Rekonštrukcia budov a hál v areáli hospodárskeho dvora PD.			
		Predpokladaný rozpočet	Zdroje financovania	Oprávnení žiadateľa
Aktivity	Vypracovanie technickej dokumentácie.	100	ŠF EÚ, podnikateľské subjekty, úvery, iné grantové schémy	podnikateľské subjekty
	Rekonštrukcia hál a budov.	20 000	ŠF EÚ, podnikateľské subjekty, úvery, iné grantové schémy	podnikateľské subjekty
Opatrenie 6.1.1.12	Nákup novej technológie do hospodárskeho dvora PD.			
		Predpokladaný rozpočet	Zdroje financovania	Oprávnení žiadateľa
Aktivity	Vypracovanie podnikateľského plánu a štúdie uskutočniteľnosti.	40	ŠF EÚ, podnikateľské subjekty, úvery, iné grantové schémy	podnikateľské subjekty
	Obstaranie technológie.	30 000	ŠF EÚ, podnikateľské subjekty, úvery, iné grantové schémy	podnikateľské subjekty
Opatrenie	Rozvoj agroturistiky - zriadenie chovu koní s príslušenstvom a ubytovacích zariadení.			

6.1.1.13				
		Predpokladaný rozpočet	Zdroje financovania	Oprávnení žiadateľa
Aktivity	Vypracovanie technickej dokumentácie a podnikateľského plánu.	150	ŠF EÚ, podnikateľské subjekty, úvery, iné grantové schémy	podnikateľské subjekty
	Výstavba hospodárskej časti.	20 000	ŠF EÚ, podnikateľské subjekty, úvery, iné grantové schémy	podnikateľské subjekty
	Výstavba ubytovacej časti.	15 000	ŠF EÚ, podnikateľské subjekty, úvery, iné grantové schémy	podnikateľské subjekty
	Zabezpečenie chovu.	5 000	ŠF EÚ, podnikateľské subjekty, úvery, iné grantové schémy	podnikateľské subjekty
Opatrenie 6.1.1.14	Výstavba multifunkčného športového areálu s príslušenstvom v blízkosti futbalového ihriska.			
		Predpokladaný rozpočet	Zdroje financovania	Oprávnení žiadateľa
Aktivity	Vypracovanie podnikateľského plánu.	40	rozpočet obce, ŠF EÚ, podnikateľské subjekty, úvery, iné grantové schémy	obec, podnikateľské subjekty
	Vypracovanie technickej dokumentácie.	70	rozpočet obce, ŠF EÚ, podnikateľské subjekty, úvery, iné grantové schémy	obec, podnikateľské subjekty
	Príprava pozemku.	1 500	rozpočet obce, ŠF EÚ, podnikateľské subjekty, úvery, iné grantové schémy	obec, podnikateľské subjekty
	Výstavba športového areálu.	8 000	rozpočet obce, ŠF EÚ, podnikateľské subjekty, úvery, iné grantové schémy	obec, podnikateľské subjekty
Opatrenie 6.1.1.15	Založenie špeciálnej poľnohospodárskej výroby a distribúcie produkcie.			
		Predpokladaný rozpočet	Zdroje financovania	Oprávnení žiadateľa
Aktivity	Vypracovanie podnikateľského plánu a štúdie uskutočniteľnosti.	50	ŠF EÚ, podnikateľské subjekty, úvery, iné grantové schémy	podnikateľské subjekty
	Obstaranie priestorov.	podľa potreby	ŠF EÚ, podnikateľské subjekty, úvery, iné grantové schémy	podnikateľské subjekty
	Obstaranie technológií.	podľa potreby	ŠF EÚ, podnikateľské subjekty, úvery, iné grantové schémy	podnikateľské subjekty
	Založenie podnikateľského subjektu.	podľa potreby	ŠF EÚ, podnikateľské subjekty, úvery, iné grantové schémy	podnikateľské subjekty
Opatrenie 6.1.1.16	Vybudovanie ubytovacích a kongresových priestorov v budove pánskej jazdiarne.			
		Predpokladaný rozpočet	Zdroje financovania	Oprávnení žiadateľa
Aktivity	Vypracovanie technickej dokumentácie.	80	rozpočet obce, ŠF EÚ	obec Pavlovce n. Uhom
	Výstavba ubytovacích a kongresových priestorov.	15 000	rozpočet obce, ŠF EÚ	obec Pavlovce n. Uhom
Opatrenie 6.1.1.17	Zriadenie prevádzky autoservisu.			
		Predpokladaný rozpočet	Zdroje financovania	Oprávnení žiadateľa

Aktivity	Vypracovanie podnikateľského plánu a štúdie uskutočniteľnosti.	40	ŠF EÚ, podnikateľské subjekty, úvery, iné grantové schémy	podnikateľské subjekty
	Obstaranie priestorov.	1 000	ŠF EÚ, podnikateľské subjekty, úvery, iné grantové schémy	podnikateľské subjekty
	Obstaranie technológie.	1 500	ŠF EÚ, podnikateľské subjekty, úvery, iné grantové schémy	podnikateľské subjekty
Cieľ 6.1.2	Podpora tradičných odvetví priemyslu			
Opatrenia 6.1.2.1	Zavádzanie nových technológií do súčasných výrobných prevádzok - poľnohospodárskeho družstva.			
		Predpokladaný rozpočet	Zdroje financovania	Oprávnení žiadatelia
Aktivity	Podpora podnikateľov zavádzajúcich výrobu na báze progresívnych technológií, pomoc pri získavaní nenávratných finančných prostriedkov zo Štrukturálnych fondov na tento účel.	podľa možnosti	rozpočet obce, ŠF EÚ, podnikateľské subjekty, úvery, iné grantové schémy	obec, podnikateľské subjekty
Opatrenia 6.1.2.2	Podporovať rozvoj tých odvetví priemyslu, pre ktorých rozvoj sú v okolí obce vytvorené ideálne podmienky – hlavne ťažobný a stavebný priemysel.			
		Predpokladaný rozpočet	Zdroje financovania	Oprávnení žiadatelia
Aktivity	Podpora rozvojových zámerov súkromnej sféry, ktoré sú v súlade s potrebami rozvoja obce a ktoré sú efektívne z pohľadu tvorby nových pracovných miest.	podľa možnosti	rozpočet obce, ŠF EÚ, podnikateľské subjekty, úvery, iné grantové schémy	obec, podnikateľské subjekty
Opatrenia 6.1.2.3	Podpora výroby a podnikateľských subjektov, ktoré využívajú surovinové zdroje regiónu.			
		Predpokladaný rozpočet	Zdroje financovania	Oprávnení žiadatelia
Aktivity	Podpora spracovateľov miestnych surovín finančnými a nefinančnými opatreniami.	podľa možnosti	rozpočet obce, ŠF EÚ, podnikateľské subjekty, úvery, iné grantové schémy	obec, podnikateľské subjekty
	Podpora rozvoja živnostenského podnikania, ktoré sa zameriava hlavne na využívanie miestnej surovinovej základne.	podľa možnosti	rozpočet obce, ŠF EÚ, podnikateľské subjekty, úvery, iné grantové schémy	obec, podnikateľské subjekty
	Vytvorenie vhodného daňového prostredia pre uvedené podnikateľské subjekty.	podľa možnosti	rozpočet obce,	obec, podnikateľské subjekty

Predpokladaná štruktúra finančných zdrojov (tis. Sk)



vlastné spracovanie

Predpokladané zdroje čerpania z fondov EÚ	
Cieľ 6.1.1	Podpora malého a stredného podnikania zo strany obce
SOP Priemysel a služby	
1. Rast konkurencieschopnosti priemyslu a služieb s využitím rozvoja domáceho rastového potenciálu	
1.1 Podpora rozvoja nových a existujúcich podnikov a služieb	
1.3 Podpora podnikania, inovácií a aplikovaného výskumu	
1.4 Podpora úspor energie a využitia obnoviteľných zdrojov energie	
2. Rozvoj cestovného ruchu	
2.1 Podpora budovania a rekonštrukcie infraštruktúry cestovného ruchu	
2.2 Podpora podnikateľských aktivít cestovného ruchu	
2.3 Podpora propagácie cestovného ruchu a tvorby informačného systému	
Európsky fond regionálneho rozvoja	
INTERREG III A	
Cieľ 6.1.2	Podpora tradičných odvetví priemyslu
SOP Priemysel a služby	
1. Rast konkurencieschopnosti priemyslu a služieb s využitím rozvoja domáceho rastového potenciálu	
1.1 Podpora rozvoja nových a existujúcich podnikov a služieb	
1.3 Podpora podnikania, inovácií a aplikovaného výskumu	
1.4 Podpora úspor energie a využitia obnoviteľných zdrojov energie	
Európsky poľnohospodársky usmerňovací a záručný fond	
SOP Poľnohospodárstvo a rozvoj vidieka	
1. Podpora produktívneho poľnohospodárstva	
1.1 Investície do poľnohospodárskych podnikov	
1.2 Zlepšenie spracovania a predajnosti poľnohospodárskych produktov	
2. Podpora trvalo udržateľného rozvoja vidieka	
2.3 Podpora prispôsobenia a rozvoja vidieckych oblastí (článok 33)	
2.3.1 Pozemkové úpravy	
2.3.2 Diverzifikácia poľnohospodárskych činností	
2.5 Technická pomoc	

8.2 TECHNICKÁ INFRAŠTRUKTÚRA

Strategický zámer				
Rozvoj komplexnej infraštruktúry podporujúcej rozvoj obce a zohľadňujúcej rast kvality životného prostredia.				
Cieľ 6.2.1	Rozvoj dopravnej infraštruktúry			
Opatrenie 6.2.1.1	Výstavba a rozšírenie parkoviska pri základnej, materskej škole, zdravotníckom stredisku, obecnom úrade, a domu smútku.			
		Predpokladaný rozpočet	Zdroje financovania	Oprávnení žiadatelia
Aktivity	Vypracovanie technickej dokumentácie.	30	rozpočet obce, SSC, a.s., ŠF EÚ	obec Pavlovce n. Uhom
	Výstavba parkoviska.	1 000	rozpočet obce, SSC, a.s., ŠF EÚ	obec Pavlovce n. Uhom
Opatrenie 6.2.1.2	Úprava miestnych komunikácií a výstavba chodníkov.			
		Predpokladaný rozpočet	Zdroje financovania	Oprávnení žiadatelia
Aktivity	Analýza súčasného stavu miestnych komunikácií.	podľa potreby	rozpočet obce,	obec Pavlovce n. Uhom
	Vypracovanie technickej dokumentácie.	45	rozpočet obce, ŠF EÚ	obec Pavlovce n. Uhom
	Rekonštrukcia miestnych komunikácií.	2 500	rozpočet obce, ŠF EÚ	obec Pavlovce n. Uhom
Opatrenie 6.2.1.3	Budovanie miestnych cyklotrás.			
		Predpokladaný rozpočet	Zdroje financovania	Oprávnení žiadatelia
Aktivity	Vypracovanie technickej dokumentácie.	45	rozpočet obce, ŠF EÚ	obec Pavlovce n. Uhom
	Výstavba cyklotrás.	podľa potreby	rozpočet obce, ŠF EÚ	obec Pavlovce n. Uhom
Opatrenie 6.2.1.4	Výstavba preložky cesty II/555 Zemplínska Široka – Pavlovce n/U - Veľké Kapušany.			
		Predpokladaný rozpočet	Zdroje financovania	Oprávnení žiadatelia
Aktivity	Vypracovanie technickej dokumentácie.	podľa potreby	rozpočet obce, SSC, a.s., ŠF EÚ	SSC, a.s., obec Pavlovce n. Uhom
	Výstavba cestnej komunikácie.	podľa potreby	rozpočet obce, SSC, a.s., ŠF EÚ	SSC, a.s., obec Pavlovce n. Uhom
Opatrenie 6.2.1.5	Výstavba cestného prepojenia ciest II/555 Pavlovce nad Uhom - Bežovce - Záhor - D1 - Vyšné Nemecké s cestou I/50.			

		Predpokladaný rozpočet	Zdroje financovania	Oprávnení žiadateľa
Aktivity	Vypracovanie technickej dokumentácie.	podľa potreby	rozpočet obce,SSC, a.s., ŠF EÚ	SSC, a.s., obec Pavlovce n. Uhom
	Výstavba cestnej komunikácie.	podľa potreby	rozpočet obce,SSC, a.s., ŠF EÚ	SSC, a.s., obec Pavlovce n. Uhom
Opatrenie 6.2.1.6	Výstavba nového mosta cez rieku Uh v nadväznosti na prepojenie s cestou I/50.			
		Predpokladaný rozpočet	Zdroje financovania	Oprávnení žiadateľa
Aktivity	Vypracovanie technickej dokumentácie.	podľa potreby	rozpočet obce,SSC, a.s., ŠF EÚ	SSC, a.s., obec Pavlovce n. Uhom
	Výstavba mostu.	podľa potreby	rozpočet obce,SSC, a.s., ŠF EÚ	SSC, a.s., obec Pavlovce n. Uhom
Opatrenie 6.2.1.7	Výstavba cyklistického chodníka na CHKO Latorica.			
		Predpokladaný rozpočet	Zdroje financovania	Oprávnení žiadateľa
Aktivity	Vypracovanie technickej dokumentácie.	50	rozpočet obce, ŠF EÚ	obec Pavlovce n. Uhom
	Výstavba cyklistického chodníka.	1 500	rozpočet obce, ŠF EÚ	obec Pavlovce n. Uhom
Opatrenie 6.2.1.8	Úprava smerových oblúkov na križovatkách miestnych komunikácií a zabezpečiť dostatočný rozhľad.			
		Predpokladaný rozpočet	Zdroje financovania	Oprávnení žiadateľa
Aktivity	Vypracovanie technickej dokumentácie.	30	rozpočet obce, ŠF EÚ	obec Pavlovce n. Uhom
	Úprava smerových oblúkov.	950	rozpočet obce, ŠF EÚ	obec Pavlovce n. Uhom
Opatrenie 6.2.1.9	Rozšírenie jednopruhových komunikácií na dvojpruhové.			
		Predpokladaný rozpočet	Zdroje financovania	Oprávnení žiadateľa
Aktivity	Vypracovanie technickej dokumentácie.	60	rozpočet obce, ŠF EÚ	obec Pavlovce n. Uhom
	Rozšírenie komunikácie.	7 500	rozpočet obce, ŠF EÚ	obec Pavlovce n. Uhom
Opatrenie 6.2.1.10	Výstavba a rozšírenie parkoviska pri pobočke Slovenskej pošty, rímskokatolíckom kostole a športovom areály.			
		Predpokladaný rozpočet	Zdroje financovania	Oprávnení žiadateľa
Aktivity	Vypracovanie technickej dokumentácie.	35	rozpočet obce, ŠF EÚ	obec Pavlovce n. Uhom
	Výstavba parkoviska.	2 000	rozpočet obce, ŠF EÚ	obec Pavlovce n. Uhom
Opatrenie 6.2.1.11	Rekonštrukcia chodníkov a prístupových komunikácií v historickom parku.			
		Predpokladaný rozpočet	Zdroje financovania	Oprávnení žiadateľa
Aktivity	Vypracovanie technickej dokumentácie.	70	rozpočet obce, ŠF EÚ	obec Pavlovce n. Uhom
	Výstavba komunikácie.	6 500	rozpočet obce, ŠF EÚ	obec Pavlovce n. Uhom
Opatrenie 6.2.1.12	Výstavba obratíšť na konci jestvujúcich a nových MK.			
		Predpokladaný rozpočet	Zdroje financovania	Oprávnení žiadateľa
Aktivity	Vypracovanie technickej dokumentácie.	50	rozpočet obce, ŠF EÚ	obec Pavlovce n. Uhom
	Výstavba obratíšť.	2 500	rozpočet obce, ŠF EÚ	obec Pavlovce n. Uhom
Opatrenie 6.2.1.13	Dobudovať MK pre nové lokality bytovej výstavby a komunikacie, ktorými sa vylúči doprava z Parku (za MŠ, s vyústením na štátnu cestu).			
		Predpokladaný rozpočet	Zdroje financovania	Oprávnení žiadateľa
Aktivity	Vypracovanie technickej dokumentácie.	50	rozpočet obce, ŠF EÚ	obec Pavlovce n. Uhom
	Výstavba komunikácie.	8 500	rozpočet obce, ŠF EÚ	obec Pavlovce n. Uhom

Ciel' 6.2.2		Rozvoj občianskej infraštruktúry		
Opatrenie 6.2.2.1	Príprava územia na IBV - západná časť - lokalita „Záhumienny“ /ul. Lúčna.			
		Predpokladaný rozpočet	Zdroje financovania	Oprávnení žiadatelia
Aktivity	Vypracovanie technickej dokumentácie.	65	rozpočet obce, ŠF EÚ	obec Pavlovce n. Uhom
	Príprava pozemkov a inžinierskych sietí.	1 000	rozpočet obce, ŠF EÚ	obec Pavlovce n. Uhom
Opatrenie 6.2.2.2	Rekonštrukcia miestneho vodovodu.			
		Predpokladaný rozpočet	Zdroje financovania	Oprávnení žiadatelia
Aktivity	Analýza technického stavu vodovodnej siete.	podľa potreby	Východoslovenská vodárenská spoločnosť - o.z. Michalovce, a.s., ŠF EÚ	Východoslovenská vodárenská spoločnosť - o.z. Michalovce, a.s.
	Výber dodávateľa na výkon rekonštrukčných prác.	podľa potreby	Východoslovenská vodárenská spoločnosť - o.z. Michalovce, a.s., ŠF EÚ	Východoslovenská vodárenská spoločnosť - o.z. Michalovce, a.s.
	Rekonštrukcia vodovodnej siete.	5 000	Východoslovenská vodárenská spoločnosť - o.z. Michalovce, a.s., ŠF EÚ	Východoslovenská vodárenská spoločnosť - o.z. Michalovce, a.s.
Opatrenie 6.2.2.3	Rozšírenie verejného osvetlenia v plánovanej IBV a neosvetlenej časti obce.			
		Predpokladaný rozpočet	Zdroje financovania	Oprávnení žiadatelia
Aktivity	Vypracovanie technickej dokumentácie a príprava projektového spisu.	50	rozpočet obce, ŠF EÚ	obec Pavlovce n. Uhom
	Rekonštrukcia a výstavba verejného osvetlenia v neosvetlenej časti obce a v priemyselnej časti obce.	2 000	rozpočet obce, ŠF EÚ	obec Pavlovce n. Uhom
Opatrenie 6.2.2.4	Zvýšenie prietoku na rieke Uh.			
		Predpokladaný rozpočet	Zdroje financovania	Oprávnení žiadatelia
Aktivity	Vypracovanie technickej dokumentácie a príprava projektového spisu.	podľa potreby	Povodie Bodrogu a Hornádu, ŠF EÚ, MH SR	Povodie Bodrogu a Hornádu
	Výkon pozemných prác.	podľa potreby	Povodie Bodrogu a Hornádu, ŠF EÚ, MH SR	Povodie Bodrogu a Hornádu
Opatrenie 6.2.2.5	Úprava verejných plôch.			
		Predpokladaný rozpočet	Zdroje financovania	Oprávnení žiadatelia
Aktivity	Vypracovanie technickej dokumentácie a príprava projektového spisu.	45	rozpočet obce, ŠF EÚ	obec Pavlovce n. Uhom
	Úprava verejných plôch.	1 000	rozpočet obce, ŠF EÚ	obec Pavlovce n. Uhom
Opatrenie 6.2.2.6	Rekonštrukcia mostov a lávok.			
		Predpokladaný rozpočet	Zdroje financovania	Oprávnení žiadatelia
Aktivity	Vypracovanie technickej dokumentácie a príprava projektového spisu.	40	rozpočet obce, ŠF EÚ	obec Pavlovce n. Uhom
	Rekonštrukcia mostov a lávok.	2 500	rozpočet obce, ŠF EÚ	obec Pavlovce n. Uhom
Opatrenie 6.2.2.7	Likvidácia skleníkov v severnej časti obce.			
		Predpokladaný rozpočet	Zdroje financovania	Oprávnení žiadatelia

Aktivity	Likvidácia skleníkov.	podľa potreby	rozpočet obce, ŠF EÚ	obec Pavlovce n. Uhom
Opatrenie 6.2.2.8	Regulácia koryta miestneho potoka prechádzajúceho cez obec.			
		Predpokladaný rozpočet	Zdroje financovania	Oprávnení žiadatelia
Aktivity	Analýza súčasného stavu.	podľa potreby	rozpočet obce, ŠF EÚ	obec Pavlovce n. Uhom
	Vypracovanie technickej dokumentácie.	35	rozpočet obce, ŠF EÚ	obec Pavlovce n. Uhom
	Spevnenie a regulácia korýt miestnych potokov.	3 000	rozpočet obce, ŠF EÚ	obec Pavlovce n. Uhom
Opatrenie 6.2.2.9	Obnova odvodňovacích rigolov.			
		Predpokladaný rozpočet	Zdroje financovania	Oprávnení žiadatelia
Aktivity	Vypracovanie technickej dokumentácie a príprava projektového spisu.	40	rozpočet obce, ŠF EÚ	obec Pavlovce n. Uhom
	Obnova odvodňovacích rigolov.	1 200	rozpočet obce, ŠF EÚ	obec Pavlovce n. Uhom
Opatrenie 6.2.2.10	Výstavba bezdrôtového rozhlasu.			
		Predpokladaný rozpočet	Zdroje financovania	Oprávnení žiadatelia
Aktivity	Spracovanie technickej dokumentácie.	podľa potreby	rozpočet obce, ŠF EÚ	obec Pavlovce n. Uhom
	Výber dodávateľa – verejná súťaž.	podľa potreby	rozpočet obce, ŠF EÚ	obec Pavlovce n. Uhom
	Inštalácia bezdrôtového rozhlasu.	1 500	rozpočet obce, ŠF EÚ	obec Pavlovce n. Uhom
Opatrenie 6.2.2.11	Rekonštrukcia neobývaných domov a ich navrátenie do bytového fondu, resp. na podnikanie.			
		Predpokladaný rozpočet	Zdroje financovania	Oprávnení žiadatelia
Aktivity	Vypracovanie technickej dokumentácie a príprava projektového spisu.	podľa potreby	vlastníci, ŠF EÚ, obec	vlastníci, obec
	Rekonštrukcia neobývaných domov.	podľa potreby	vlastníci, ŠF EÚ, obec	vlastníci, obec
Opatrenie 6.2.2.12	Rekonštrukcia obecného úradu.			
		Predpokladaný rozpočet	Zdroje financovania	Oprávnení žiadatelia
Aktivity	Spracovanie technickej dokumentácie.	30	rozpočet obce, ŠF EÚ	obec Pavlovce n. Uhom
	Výber dodávateľa výkonu rekonštrukčných prác.	podľa potreby	rozpočet obce, ŠF EÚ	obec Pavlovce n. Uhom
	Realizácia rekonštrukčných prác – zateplenie budovy, výmena okien, rekonštrukcia sobášnej siene.	2 500	rozpočet obce, ŠF EÚ	obec Pavlovce n. Uhom
Opatrenie 6.2.2.13	Zriadenie verejného internetu.			
		Predpokladaný rozpočet	Zdroje financovania	Oprávnení žiadatelia
Aktivity	Inštalácia vysielačích a prijímacích antén.	50	rozpočet obce, ŠF EÚ	obec, obyvatelia
	Pripojenie domácností.	podľa potreby	rozpočet obce, ŠF EÚ	obec, obyvatelia
Opatrenie 6.2.2.14	Príprava územia na IBV - severovýchodná časť – lokalita „Mlynský grúň“.			
		Predpokladaný rozpočet	Zdroje financovania	Oprávnení žiadatelia
Aktivity	Vypracovanie technickej dokumentácie.	70	rozpočet obce, ŠF EÚ	obec Pavlovce n. Uhom
	Príprava pozemkov a inžinierskych sietí.	7 000	rozpočet obce, ŠF EÚ	obec Pavlovce n. Uhom
Opatrenie 6.2.2.15	Využitie prieluk v zastavanom území - časť Pavlovce n/U – mimo zastavané územie obce, západná časť – lokalita „Siance“ / ul. Letná a južná časť – lokalita „ul. Kapušianska a ul. Hlavná“.			

		Predpokladaný rozpočet	Zdroje financovania	Oprávnení žiadateľa
Aktivity	Vypracovanie technickej dokumentácie.	40	rozpočet obce, ŠF EÚ	obec Pavlovce n. Uhom
	Príprava pozemkov a inžinierskych sietí.	1 900	rozpočet obce, ŠF EÚ	obec Pavlovce n. Uhom
Opatrenie 6.2.2.16	Príprava územia na IBV - časť Tahyňa, severozápadná časť – lokalita „Na družstve“, severovýchodná časť– lokalita „Na Pavlovskom chotári“, časť Ortov – mimo zastavané územie obce.			
		Predpokladaný rozpočet	Zdroje financovania	Oprávnení žiadateľa
Aktivity	Vypracovanie technickej dokumentácie.	35	rozpočet obce, ŠF EÚ	obec Pavlovce n. Uhom
	Príprava pozemkov a inžinierskych sietí.	1 700	rozpočet obce, ŠF EÚ	obec Pavlovce n. Uhom
Opatrenie 6.2.2.17	Komplexná rekonštrukcia budovy policajného úradu.			
		Predpokladaný rozpočet	Zdroje financovania	Oprávnení žiadateľa
Aktivity	Vypracovanie technickej dokumentácie a príprava projektového spisu.	50	rozpočet obce, ŠF EÚ	obec Pavlovce n. Uhom
	Výkon rekonštrukčných prác na exteriéry budovy.	2 000	rozpočet obce, ŠF EÚ	obec Pavlovce n. Uhom
	Výkon rekonštrukčných prác na interiéry budovy.	1 400	rozpočet obce, ŠF EÚ	obec Pavlovce n. Uhom
Opatrenie 6.2.2.18	Spevnenie brehov kanálov - Udoč, Čierna voda“ a rieka Uh spôsobom oživej kamennej nahádzky bez použitia betónových prvkov.			
		Predpokladaný rozpočet	Zdroje financovania	Oprávnení žiadateľa
Aktivity	Vypracovanie technickej dokumentácie a príprava projektového spisu.	podľa potreby	Povodie Bodrogu a Hornádu, ŠF EÚ, MH SR	Povodie Bodrogu a Hornádu
	Spevnenie brehov.	podľa potreby	Povodie Bodrogu a Hornádu, ŠF EÚ, MH SR	Povodie Bodrogu a Hornádu
Opatrenie 6.2.2.19	Obnoviť izolačnú zeleň pri HD PD, použiť pritom dreviny stanovištne vhodné jaseň, jelša, vrba, topol, dub.			
		Predpokladaný rozpočet	Zdroje financovania	Oprávnení žiadateľa
Aktivity	Výsadba zelene.	250	rozpočet obce, ŠF EÚ	obec Pavlovce n. Uhom
Opatrenie 6.2.2.20	Doplniť izolačnú zeleň v okolí miestneho cintorína, použiť pritom dreviny – lipa, javor, dub.			
		Predpokladaný rozpočet	Zdroje financovania	Oprávnení žiadateľa
Aktivity	Výsadba zelene.	250	rozpočet obce, ŠF EÚ	obec Pavlovce n. Uhom
Opatrenie 6.2.2.21	Obnoviť prícestnú líniovú zeleň vedľa štátnej cesty v smere Palín - Pavlovce nad Uhom, v smere Pavlovce nad Uhom - Vysoká nad Uhom, Pavlovce nad Uhom – Tahyňa, Pavlovce nad Uhom – Veľké Kapušany.			
		Predpokladaný rozpočet	Zdroje financovania	Oprávnení žiadateľa
Aktivity	Výsadba zelene.	350	rozpočet obce, ŠF EÚ	obec Pavlovce n. Uhom
Opatrenie 6.2.2.22	Vybavenie každého rodinného domu a objektu občianskej vybavenosti na verejnú vodovodnú sieť vodomerom.			
		Predpokladaný rozpočet	Zdroje financovania	Oprávnení žiadateľa
Aktivity	Inštalácia zariadení.	podľa potreby	rozpočet obce, ŠF EÚ, VVS, o.z. Michalovce, súkromné zdroje	obec Pavlovce n. Uhom
Opatrenie 6.2.2.23	Vybudovať nové rozvodné potrubia do perspektívnych lokalít zástavby v celkovej dĺžke cca 1611 m a vodovodné prípojky pre nové rodinné domy HDPE DN/ID 25 a 50mm (cca 352 vodovodných prípojok).			
		Predpokladaný rozpočet	Zdroje financovania	Oprávnení žiadateľa

Aktivity	Vypracovanie technickej dokumentácie a príprava projektového spisu.	90	rozpočet obce, ŠF EÚ, VVS, o.z. Michalovce, súkromné zdroje	obec Pavlovce n. Uhom
	Výstavba rozvodných potrubí.	7 000	rozpočet obce, ŠF EÚ, VVS, o.z. Michalovce, súkromné zdroje	obec Pavlovce n. Uhom
Opatrenie 6.2.2.24	Dobudovať kanalizačné zberače PVC DN/ID300mm v novonavrhovaných lokalitách zástavby v celkovej dĺžke cca 1666m a zároveň nové kanalizačné prípojky k jednotlivým domom.			
		Predpokladaný rozpočet	Zdroje financovania	Oprávnení žiadateľa
Aktivity	Vypracovanie technickej dokumentácie a príprava projektového spisu.	60	rozpočet obce, ŠF EÚ, VVS, o.z. Michalovce,	obec Pavlovce n. Uhom, VVS,o.z.
	Dobudovanie kanalizačných zberačov.	5 000	rozpočet obce, ŠF EÚ, VVS, o.z. Michalovce,	obec Pavlovce n. Uhom, VVS,o.z.
Opatrenie 6.2.2.25	Pre plánovanú rodinnú výstavbu zvýšiť kapacitu elektrickej rozvodnej siete o 535 kVA.			
		Predpokladaný rozpočet	Zdroje financovania	Oprávnení žiadateľa
Aktivity	Inštalácia trafostaníc a ostatného technického vybavenia.	3 500	VEZ, a.s. Košice, rozpočet obce, ŠF EÚ	obec Pavlovce n. Uhom, VEZ,a.s.
Opatrenie 6.2.2.26	Rekonštrukcie VN prípojok k trafostaniciam.			
		Predpokladaný rozpočet	Zdroje financovania	Oprávnení žiadateľa
Aktivity	Vypracovanie technickej dokumentácie a príprava projektového spisu.	50	VEZ, a.s. Košice, rozpočet obce, ŠF EÚ	obec Pavlovce n. Uhom, VEZ,a.s.
	Rekonštrukcia VN prípojok.	3 000	VEZ, a.s. Košice, rozpočet obce, ŠF EÚ	obec Pavlovce n. Uhom, VEZ,a.s.
Opatrenie 6.2.2.27	Súčasnú trafostanicu nahradiť kioskovými, NN vývody z trafostaníc viesť izolovaným vzdušným káblom s postupným prechodom na káblové vedenie v zemi (využívaním predzáhradok).			
		Predpokladaný rozpočet	Zdroje financovania	Oprávnení žiadateľa
Aktivity	Inštalácia a napojenie trafostaníc.	5 000	VEZ, a.s. Košice, rozpočet obce, ŠF EÚ	obec Pavlovce n. Uhom, VEZ,a.s.
Opatrenie 6.2.2.28	Plynofikácie nových lokalít IBV v obci Pavlovce nad Uhom a miestnej časti Tahyňa.			
		Predpokladaný rozpočet	Zdroje financovania	Oprávnení žiadateľa
Aktivity	Vypracovanie technickej dokumentácie a príprava projektového spisu.	120	SPP, a.s., rozpočet obce, ŠF EÚ	obec Pavlovce n. Uhom, SPP, a.s.,
	Výkon pozemných prác.	4 500	SPP, a.s., rozpočet obce, ŠF EÚ	obec Pavlovce n. Uhom, SPP, a.s.,
	Plynofikácia ulíc.	4 000	SPP, a.s., rozpočet obce, ŠF EÚ	obec Pavlovce n. Uhom, SPP, a.s.,
Opatrenie 6.2.2.29	Plynofikácia ul. Lučná, Za poštou, ul. Severná, Mlynský grúň, Pavlovský chotár a ul. Letná.			
		Predpokladaný rozpočet	Zdroje financovania	Oprávnení žiadateľa
Aktivity	Vypracovanie technickej dokumentácie a príprava projektového spisu.	70	SPP, a.s., rozpočet obce, ŠF EÚ	obec Pavlovce n. Uhom, SPP, a.s.,
	Výkon pozemných prác.	3 500	SPP, a.s., rozpočet obce, ŠF EÚ	obec Pavlovce n. Uhom, SPP, a.s.,
	Plynofikácia ulíc.	4 000	SPP, a.s., rozpočet obce, ŠF EÚ	obec Pavlovce n. Uhom, SPP, a.s.,
Opatrenie 6.2.2.30	Komplexná rekonštrukcia historického parku a komplexná prestavba objektov nachádzajúcich sa v historickom parku.			
		Predpokladaný rozpočet	Zdroje financovania	Oprávnení žiadateľa
Aktivity	Vypracovanie technickej dokumentácie a príprava projektového spisu.	150	rozpočet obce, ŠF EÚ	obec Pavlovce n. Uhom

6.2.2.18	voda" a rieka Uh spôsobom oživej kamennej nahádzky bez použitia betónových prvkov.																						
Opatrenie 6.2.2.19	Obnoviť izolačnú zeleň pri HD PD, použiť pritom drevinu stanovištnu vhodnú jaseň, jelša, vrba, topoľ, dub.																						
Opatrenie 6.2.2.20	Doplniť izolačnú zeleň v okolí miestneho cintorína, použiť pritom drevinu – lipa, javor, dub.																						
Opatrenie 6.2.2.21	Obnoviť prístennú línióvu zeleň vedľa štátnej cesty v smere Palín - Pavlovce nad Uhom, v smere Pavlovce nad Uhom - Vysoká nad Uhom, Pavlovce nad Uhom – Ťahyňa, Pavlovce nad Uhom – Veľké Kapušany.																						
Opatrenie 6.2.2.22	Vybavenie každého rodinného domu a objektu občianskej vybavenosti na verejnú vodovodnú sieť vodomerom.																						
Opatrenie 6.2.2.23	Vybudovať nové rozvodné potrubia do perspektívnych lokalít zástavby v celkovej dĺžke cca 1611 m a vodovodné prípojky pre nové rodinné domy HDPE DN/ID 25 a 50mm (cca 352 vodovodných prípojok).																						
Opatrenie 6.2.2.24	Dobudovať kanalizačné zberače PVC DN/ID300mm v novonavrhovaných lokalitách zástavby v celkovej dĺžke cca 1666m a zároveň nové kanalizačné prípojky k jednotlivým domom.																						
Opatrenie 6.2.2.25	Pre plánovanú rodinnú výstavbu zvýšiť kapacitu elektrickej rozvodnej siete o 535 kVA.																						
Opatrenie 6.2.2.26	Rekonštrukcie VN prípojok k trafostaniciam.																						
Opatrenie 6.2.2.27	Súčasnú trafostanicu nahraď kioskovými, NN vývody z trafostaníc viesť izolovaným vzdušným káblom s postupným prechodom na káblové vedenie v zemi (využívaním predzáhradok).																						
Opatrenie 6.2.2.28	Plynofikácie nových lokalít IBV v obci Pavlovce nad Uhom a miestnej časti Ťahyňa.																						
Opatrenie 6.2.2.29	Plynofikácia ul. Lučná, Za poštou, ul. Severná, Mlynský grúň, Pavlovský chotár a ul. Letná.																						
Opatrenie 6.2.2.30	Komplexná rekonštrukcia historického parku a komplexná prestavba objektov nachádzajúcich sa v historickom parku.																						
Opatrenie 6.2.2.31	Sanácia sociálnych zariadení v historickom parku.																						
Opatrenie 6.2.2.32	Oddelenie vozidlovej komunikácie pri futbalovom ihrisku od samotného parku.																						
Opatrenie 6.2.2.33	Uskutočnenie rekonštrukcie elektrickej rozvodnej siete, vybudovať nové TR v súvislosti s navrhovanou výstavbou RD.																						
Opatrenie 6.2.2.34	Výstavba vodojemu pre potreby obce Pavlovce nad Uhom.																						

Predpokladané zdroje čerpania z fondov EÚ	
Ciel' 6.2.1	Rozvoj dopravnej infraštruktúry
SOP Priemysel a služby	
1. Rast konkurencieschopnosti priemyslu a služieb s využitím rozvoja domáceho rastového potenciálu	
1.2 Podpora budovania a rekonštrukcie infraštruktúry	
OP Základná infraštruktúra	
1. Dopravná infraštruktúra	
1.1 Modernizácia a rozvoj železničnej infraštruktúry	
1.2 Modernizácia a rozvoj cestnej infraštruktúry	
3. Lokálna infraštruktúra	
3.4 Renovácia a rozvoj obcí	
Európsky fond regionálneho rozvoja	
Ciel' 6.2.2	Rozvoj občianskej infraštruktúry

OP Základná infraštruktúra
3. Lokálna infraštruktúra
3.2 Budovanie a rozvoj informačnej spoločnosti pre verejný sektor
3.3 Budovanie a rozvoj inštitucionálnej infraštruktúry v oblasti regionálnej politiky
3.4 Renovácia a rozvoj obcí

8.3 ŽIVOTNÉ PROSTREDIE

Strategický zámer				
Strategickým zámerom obce je nielen zachovanie existujúceho dobrého stavu životného prostredia a zvyšovania jeho kvality, ale aj eliminácia slabých stránok, neustála osveta, výchova a informovanosť o stave životného prostredia.				
Cieľ 6.3.1 Nakladanie s komunálnym a drobným stavebným odpadom				
Opatrenie 6.3.1.1	V súlade s prijatými koncepciami zabezpečiť permanentné znižovanie podielu skladovanej časti odpadov, k čomu organizovať mobilné zbery textílií, kovového odpadu, viacvrstvových obalov nebezpečných odpadov.			
		Predpokladaný rozpočet	Zdroje financovania	Oprávnení žiadatelia
Aktivity	Zvýšiť enviromentálne povedomie ľudí.	podľa potreby	rozpočet obce, ŠF EÚ	obec Pavlovce n. Uhom
	Zabezpečenie zberného kontajneru 2 x ročne.	20/rok	rozpočet obce, ŠF EÚ	obec Pavlovce n. Uhom
	Zabezpečenie zberu nebezpečných odpadov.	podľa potreby	rozpočet obce, ŠF EÚ	obec Pavlovce n. Uhom
Opatrenie 6.3.1.2	Zabezpečiť separáciu komunálneho odpadu v celej obci.			
		Predpokladaný rozpočet	Zdroje financovania	Oprávnení žiadatelia
Aktivity	Ekonomicky motivovať obyvateľstvo.	podľa potreby	rozpočet obce	obec Pavlovce n. Uhom
	Zabezpečiť požadované podmienky pre realizáciu separovaného zberu.	podľa potreby	rozpočet obce, MŽP SR	obec Pavlovce n. Uhom
Opatrenie 6.3.2.3	Zabezpečiť likvidáciu čiernych skládok v obci.			
		Predpokladaný rozpočet	Zdroje financovania	Oprávnení žiadatelia
Aktivity	Lokalizácia čiernych skládok.	podľa potreby	rozpočet obce, MŽP SR	obec Pavlovce n. Uhom
	Likvidácia skládok.	podľa potreby	rozpočet obce	obec Pavlovce n. Uhom
Opatrenie 6.3.2.4	Výstavba obecného kompostoviska.			
		Predpokladaný rozpočet	Zdroje financovania	Oprávnení žiadatelia
Aktivity	Vypracovanie technickej dokumentácie.	35	rozpočet obce, MŽP SR	obec Pavlovce n. Uhom
	Výber vhodnej lokality a výstavba kompostoviska.	1 000	rozpočet obce, MŽP SR	obec Pavlovce n. Uhom
Opatrenie 6.3.2.5	Výstavba zberného dvora pre separovaný zber.			
		Predpokladaný rozpočet	Zdroje financovania	Oprávnení žiadatelia
Aktivity	Vypracovanie technickej dokumentácie.	40	rozpočet obce, MŽP SR	obec Pavlovce n. Uhom
	Výber vhodnej lokality a výstavba ZD.	1 800	rozpočet obce, MŽP SR	obec Pavlovce n. Uhom
Cieľ 6.3.2 Informovanosť a poradenstvo				
Opatrenie 6.3.2.1	Spracovať koncepciu zabezpečenia informovanosti, poradenstva a prevencie v oblasti ŽP. Trvale preferovať poradenstvo a prevenciu pred represiou.			
		Predpokladaný rozpočet	Zdroje financovania	Oprávnení žiadatelia
Aktivity	Vypracovanie koncepcie pre ochranu životného prostredia v obci.	20	rozpočet obce, MŽP SR	obec Pavlovce n. Uhom
	Prezentácia a šírenie osvety v oblasti životného prostredia.	podľa potreby	rozpočet obce	obec Pavlovce n. Uhom
Cieľ 6.3.3 Ochrana a racionálne využívanie vôd				
Opatrenie 6.3.3.1	Zabezpečiť dostavu kanalizačnej siete a spustenie čističky odpadových vôd, znížiť množstvo znečisťujúcich látok vo vypúšťaných odpadových vodách na limitovanú úroveň.			
		Predpokladaný rozpočet	Zdroje financovania	Oprávnení žiadatelia

Aktivity	Dostavba kanalizačnej siete.	podľa potreby	rozpočet obce, ŠF EÚ, VVS, o.z. Michalovce, súkromné zdroje	obec Pavlovce n. Uhom
	Napojenie domácností.	podľa potreby	rozpočet obce, ŠF EÚ, VVS, o.z. Michalovce, súkromné zdroje	obec Pavlovce n. Uhom
	Spustenie ČOV.	podľa potreby	rozpočet obce, ŠF EÚ, VVS, o.z. Michalovce, súkromné zdroje	obec Pavlovce n. Uhom
Opatrenie 6.3.3.2	Zabezpečiť dostatok kvalitnej pitnej vody, minimalizovať straty vo vodovodných sieťach.			
		Predpokladaný rozpočet	Zdroje financovania	Oprávnení žiadatelia
Aktivity	Údržba existujúcej vodovodnej siete.	podľa potreby	rozpočet obce, ŠF EÚ, VVS, o.z. Michalovce, súkromné zdroje	obec Pavlovce n. Uhom
	Pravidelný monitoring vodovodnej siete.	podľa potreby	rozpočet obce, ŠF EÚ, VVS, o.z. Michalovce, súkromné zdroje	obec Pavlovce n. Uhom
Opatrenie 6.3.3.3	Obnoviť prirodzené vodozadržné funkcie tokov a inundačných území (obnoviť staré korytá).			
		Predpokladaný rozpočet	Zdroje financovania	Oprávnení žiadatelia
Aktivity	Rekultivácia existujúcich koryt vodných tokov v obci.	podľa potreby	Povodie Bodrogu a Hornádu, ŠF EÚ, MH SR	Povodie Bodrogu a Hornádu
	Pravidelný monitoring.	podľa potreby	Povodie Bodrogu a Hornádu, ŠF EÚ, MH SR	Povodie Bodrogu a Hornádu
Opatrenie 6.3.3.4	Zvýšenie prietoku na rieke Uh.			
		Predpokladaný rozpočet	Zdroje financovania	Oprávnení žiadatelia
Aktivity	Vypracovanie technickej dokumentácie a príprava projektového spisu.	podľa potreby	Povodie Bodrogu a Hornádu, ŠF EÚ, MH SR	Povodie Bodrogu a Hornádu
	Výkon pozemných prác.	podľa potreby	Povodie Bodrogu a Hornádu, ŠF EÚ, MH SR	Povodie Bodrogu a Hornádu
Opatrenie 6.3.3.5	Zamedziť možnostiam znečistenia povrchových vôd tunajším poľnohospodárskym družstvom.			
		Predpokladaný rozpočet	Zdroje financovania	Oprávnení žiadatelia
Aktivity	Pravidelný monitoring.	podľa potreby	rozpočet obce	obec Pavlovce n. Uhom
Opatrenie 6.3.3.6	Spevnenie brehov kanálov - Udoč, Čierna voda" a rieka Uh spôsobom oživenej kamennej nahádzky bez použitia betónových prvkov.			
		Predpokladaný rozpočet	Zdroje financovania	Oprávnení žiadatelia
Aktivity	Vypracovanie technickej dokumentácie a príprava projektového spisu.	podľa potreby	Povodie Bodrogu a Hornádu, ŠF EÚ, MH SR	Povodie Bodrogu a Hornádu
	Spevnenie brehov.	podľa potreby	Povodie Bodrogu a Hornádu, ŠF EÚ, MH SR	Povodie Bodrogu a Hornádu
Ciel' 6.3.4	Ochrana ovzdušia			
Opatrenie 6.3.4.1	Zabezpečiť zníženie produkovaných emisií hlavným zdrojom znečistenia – domácnosti.			
		Predpokladaný rozpočet	Zdroje financovania	Oprávnení žiadatelia
Aktivity	Obmedziť spaľovaniu fosílnych palív.	podľa potreby	rozpočet obce, ŠF EÚ, súkromné subjekty	obec, obyvatelia
	Prechod na alternatívne zdroje vykurovania.	podľa potreby	rozpočet obce, ŠF EÚ, súkromné subjekty	obec, obyvatelia

Opatrenie 6.3.4.1	Zabezpečiť zníženie produkovaných emisií hlavným zdrojom znečistenia – domácnosti.									
-------------------	--	--	--	--	--	--	--	--	--	--

Predpokladané zdroje čerpania z fondov EÚ	
Ciel' 6.3.1	Nakladanie s komunálnym a drobným stavebným odpadom
OP Základná infraštruktúra	
2. Enviromentálna infraštruktúra	
2.3 Zlepšenie a rozvoj infraštruktúry odpadového hospodárstva	
2.4 Ochrana, zlepšenie a regenerácia prírodného prostredia	
Európsky fond regionálneho rozvoja	
Ciel' 6.3.2	Informovanosť a poradenstvo
OP Základná infraštruktúra	
3. Lokálna infraštruktúra	
3.2 Budovanie a rozvoj informačnej spoločnosti pre verejný sektor	
Európsky fond regionálneho rozvoja	
Ciel' 6.3.3	Ochrana a racionálne využívanie vôd
OP Základná infraštruktúra	
2. Enviromentálna infraštruktúra	
2.1 Zlepšenie a rozvoj infraštruktúry na ochranu a racionálne využívanie vôd	
Európsky fond regionálneho rozvoja	
Ciel' 6.3.4	Ochrana ovzdušia
OP Základná infraštruktúra	
2. Enviromentálna infraštruktúra	
2.2 Zlepšenie a rozvoj infraštruktúry na ochranu ovzdušia	
Európsky fond regionálneho rozvoja	

8.4 SOCIÁLNA OBLASŤ A ZDRAVOTNÍCTVO

Strategický zámer				
Neustále rozvíjať širokú paletu sociálnych a zdravotných služieb poskytovaných v obci. Dbáť o ich dostupnosť, kvalitu a vzájomnú vyváženosť za účelom dosiahnutia dôstojných podmienok života všetkých kategórií obyvateľov obce.				
Ciel' 6.4.1	Doplniť chýbajúcu infraštruktúru sociálnych zariadení v obci a zvýšiť ich kvalitu.			
Opatrenie 6.4.1.1	Vybudovať/zriadiť zariadenie poskytujúce sociálne služby (dom opatrovateľskej služby, domov dôchodcov).			
		Predpokladaný rozpočet	Zdroje financovania	Oprávnení žiadatelia
Aktivity	Výber vhodnej alternatívny zariadenia zariadenia.	podľa potreby	-	obec Pavlovce n. Uhom
	Vypracovanie technickej dokumentácie.	50	rozpočet obce, ŠF EÚ, zdroje neziskových organizácií	obec Pavlovce n. Uhom
	Realizácia – výstavba / rekonštrukcia budovy pre zariadenie poskytujúce sociálne služby.	10 000	rozpočet obce, ŠF EÚ, zdroje neziskových organizácií	obec Pavlovce n. Uhom
Opatrenie 6.4.1.2	Vybudovať/zriadiť zariadenie poskytujúce sociálne služby - hospit.			
		Predpokladaný rozpočet	Zdroje financovania	Oprávnení žiadatelia
Aktivity	Výber vhodnej alternatívny zariadenia zariadenia.	podľa potreby	-	obec Pavlovce n. Uhom
	Vypracovanie technickej dokumentácie.	80	rozpočet obce, ŠF EÚ, zdroje neziskových organizácií	obec Pavlovce n. Uhom
	Realizácia – výstavba / rekonštrukcia budovy pre zariadenie poskytujúce sociálne služby.	15 000	rozpočet obce, ŠF EÚ, zdroje neziskových organizácií	obec Pavlovce n. Uhom
Opatrenie 6.4.1.3	Vybudovať/zriadiť zariadenie poskytujúce sociálne služby - domov dôchodcov penzijnového typu.			
		Predpokladaný rozpočet	Zdroje financovania	Oprávnení žiadatelia
Aktivity	Výber vhodnej alternatívny zariadenia zariadenia.	podľa potreby	rozpočet obce, ŠF EÚ	obec Pavlovce n. Uhom

	Vypracovanie technickej dokumentácie.	80	rozpočet obce, ŠF EÚ	obec Pavlovce n. Uhom
	Realizácia – výstavba / rekonštrukcia budovy pre zariadenie poskytujúce sociálne služby.	17 000	rozpočet obce, ŠF EÚ	obec Pavlovce n. Uhom
Opatrenie 6.4.1.4	Výstavba príslušenstva k domovu dôchodcov – areál domova dôchodcov.			
		Predpokladaný rozpočet	Zdroje financovania	Oprávnení žiadatelia
Aktivity	Vypracovanie technickej dokumentácie.	50	rozpočet obce, ŠF EÚ	obec Pavlovce n. Uhom
	Výstavba areálu.	3 500	rozpočet obce, ŠF EÚ	obec Pavlovce n. Uhom
Cieľ 6.4.2	Zlepšiť úroveň poskytovania zdravotníckych a sociálnych služieb.			
Opatrenie 6.4.2.1	Zlepšenie úrovne poskytovania domácej ošetrovateľskej starostlivosti, rozšírenie jej služieb o poskytovanie rehabilitačných cvičení.			
		Predpokladaný rozpočet	Zdroje financovania	Oprávnení žiadatelia
Aktivity	Zvýšenie kvality poskytovaných služieb.	podľa potreby	ZP	súkromné subjekty
	Zvýšenie personálnych kapacít v prípade potreby.	podľa potreby	ZP	súkromné subjekty
Opatrenie 6.4.2.2	Zabezpečiť aspoň raz mesačne poradňu v obci.			
		Predpokladaný rozpočet	Zdroje financovania	Oprávnení žiadatelia
Aktivity	Zabezpečenie personálnych kapacít.	podľa potreby	rozpočet obce	obec Pavlovce n. Uhom
	Zabezpečenie priestorov.	podľa potreby	rozpočet obce	obec Pavlovce n. Uhom
Opatrenie 6.4.2.3	Zabezpečiť dostupnosť zdravotnej starostlivosti pre dospelých občanov.			
		Predpokladaný rozpočet	Zdroje financovania	Oprávnení žiadatelia
Aktivity	Zabezpečiť v súčinnosti s okresným mestom a spádovou obcou pre oblasť poskytovania zdravotníckych služieb ich maximálnu dostupnosť.	podľa potreby	Minister. zdravotníctva	obec Pavlovce n. Uhom
Opatrenie 6.4.2.4	Zabezpečovať komplexnú zdravotnú starostlivosť o starých ľudí a dlhodobo chorých.			
		Predpokladaný rozpočet	Zdroje financovania	Oprávnení žiadatelia
Aktivity	Analýza dopytu po uvedených službách.	podľa potreby	Minister. zdravotníctva	obec Pavlovce n. Uhom
	Zabezpečenie personálnych kapacít, priestorov a finančných prostriedkov.	podľa potreby	Minister. zdravotníctva	obec Pavlovce n. Uhom
Opatrenie 6.4.2.5	Zvýšiť úroveň poskytovaných sociálnych služieb.			
		Predpokladaný rozpočet	Zdroje financovania	Oprávnení žiadatelia
Aktivity	Zvýšenie kvality poskytovaných služieb.	podľa potreby	rozpočet obce, n.o.	obec, n.o.
	Zvýšenie personálnych kapacít v prípade potreby.	podľa potreby	rozpočet obce	obec Pavlovce n. Uhom
Opatrenie 6.4.2.6	Podporiť služby pre marginalizované skupiny občanov a týrané ženy.			
		Predpokladaný rozpočet	Zdroje financovania	Oprávnení žiadatelia
Aktivity	Analýza dopytu po uvedených službách.	podľa potreby	Minister. zdravotníctva	obec, n.o.
	Zabezpečenie personálnych kapacít.	podľa potreby	Minister. zdravotníctva	obec, n.o.
	Zabezpečenie priestorov.	podľa potreby	Minister. zdravotníctva	obec, n.o.
Opatrenie 6.4.2.7	Zlepšiť sociálne povedomie rómskeho etnika v obci.			
		Predpokladaný rozpočet	Zdroje financovania	Oprávnení žiadatelia
Aktivity	Pravidelná osвета v rôznych oblastiach života.	podľa potreby	rozpočet obce	obec Pavlovce n. Uhom

Opatrenie 6.4.2.2	Zabezpečiť aspoň raz mesačne poradňu v obci.									
Opatrenie 6.4.2.3	Zabezpečiť dostupnosť zdravotnej starostlivosti pre dospelých občanov.									
Opatrenie 6.4.2.4	Zabezpečovať komplexnú zdravotnú starostlivosť o starých ľudí a dlhodobo chorých.									
Opatrenie 6.4.2.5	Zvýšiť úroveň poskytovaných sociálnych služieb.									
Opatrenie 6.4.2.6	Podporiť služby pre marginalizované skupiny občanov a týrané ženy.									
Opatrenie 6.4.2.7	Zlepšiť sociálne povedomie rómskeho etnika v obci.									
Opatrenie 6.4.2.8	Zriadenie klubu dôchodcov.									
Opatrenie 6.4.2.9	Zabezpečenie stravovania pre dôchodcov.									
Opatrenie 6.4.2.10	Zriadenie klubu mladých.									

Predpokladané zdroje čerpania z fondov EÚ	
Cieľ 6.4.1	Doplniť chýbajúcu infraštruktúru sociálnych zariadení v obci a zvýšiť ich kvalitu.
OP Základná infraštruktúra	
3. Lokálna infraštruktúra	
3.1 Budovanie a rozvoj občianskej infraštruktúry v regiónoch	
3.1.3 Budovanie a rozvoj sociálnej infraštruktúry	
Európsky sociálny fond (ESF)	
Cieľ 6.4.2	Zlepšiť úroveň poskytovania zdravotníckych a sociálnych služieb.
OP Základná infraštruktúra	
3. Lokálna infraštruktúra	
3.1 Budovanie a rozvoj občianskej infraštruktúry v regiónoch	
3.1.3 Budovanie a rozvoj sociálnej infraštruktúry	
3.1.2 Budovanie a rozvoj zdravotníckej infraštruktúry	
Európsky sociálny fond (ESF)	

8.5 ŠKOLSTVO A ŠPORT

Strategický zámer			
Zabezpečenie všestranného rozvoja detí a mládeže. Zlepšenie technického stavu a vybavenia školy. V športe umožniť ponuku čo najširšej palety služieb, zabezpečiť čo najefektívnejšie a transparentné využitie verejných financií ku prospechu všetkých občanov obce. Podpora existujúcich športových podujatí, ako aj vytváranie vhodných podmienok pre rozvoj rôznych druhov športu nielen pre obyvateľov obce.			
Cieľ 6.5.1	Budovanie a rozvoj školskej infraštruktúry.		
Opatrenie 6.5.1.1	Modernizovať a rekonštruovať budovu základnej školy a materskej školy.		
		Predpokladaný rozpočet	Zdroje financovania
Aktivita	Výmena plastových okien.	650	rozpočet obce, ŠF EÚ
	Zateplenie budov.	800	rozpočet obce, ŠF EÚ
	Výmena strešnej krytiny.	500	rozpočet obce, ŠF EÚ
Opatrenie 6.5.1.2	Modernizácia vnútorného vybavenia základnej školy.		
		Predpokladaný rozpočet	Zdroje financovania
Aktivita	Výber vhodného dodávateľa.	podľa potreby	rozpočet obce, ŠF EÚ
	Nákup zariadení.	2 000	rozpočet obce, ŠF EÚ
Opatrenie 6.5.1.3	Rekonštrukcia sociálnych zariadení v budove základnej školy.		
		Predpokladaný rozpočet	Zdroje financovania
Aktivita	Rekonštrukcia sociálnych zariadení.	350	rozpočet obce, ŠF
			Oprávnení žiadateľa
			obec Pavlovce n. Uhom

			EÚ	Uhom
Opatrenie 6.5.1.4	Modernizovať a rekonštruovať budovu špeciálnej základnej školy.			
		Predpokladaný rozpočet	Zdroje financovania	Oprávnení žiadateľa
Aktivity	Výmena plastových okien.	5 000	rozpočet obce, ŠF EÚ, MŠ SR	obec Pavlovce n. Uhom
	Zateplenie budov.	15 000	rozpočet obce, ŠF EÚ, MŠ SR	obec Pavlovce n. Uhom
	Výmena strešnej krytiny.	7 000	rozpočet obce, ŠF EÚ, MŠ SR	obec Pavlovce n. Uhom
	Modernizácia vnútorného zariadenia školy.	2 500	rozpočet obce, ŠF EÚ, MŠ SR	obec Pavlovce n. Uhom
Opatrenie 6.5.1.5	Rekonštrukcia areálu špeciálnej školy (okolie).			
		Predpokladaný rozpočet	Zdroje financovania	Oprávnení žiadateľa
Aktivity	Spracovanie technickej dokumentácie.	50	rozpočet obce, ŠF EÚ, MŠ SR	obec Pavlovce n. Uhom
	Výkon rekonštrukčných prác.	4 000	rozpočet obce, ŠF EÚ, MŠ SR	obec Pavlovce n. Uhom
Opatrenie 6.5.1.6	Rekonštrukcia školskej jedálne.			
		Predpokladaný rozpočet	Zdroje financovania	Oprávnení žiadateľa
Aktivity	Spracovanie technickej dokumentácie.	50	rozpočet obce, ŠF EÚ, MŠ SR	obec Pavlovce n. Uhom
	Rekonštrukcia objektu.	1 500	rozpočet obce, ŠF EÚ, MŠ SR	obec Pavlovce n. Uhom
Opatrenie 6.5.1.7	Výstavba novej dátovej siete v budove ZŠ.			
		Predpokladaný rozpočet	Zdroje financovania	Oprávnení žiadateľa
Aktivity	Spracovanie technickej dokumentácie.	podľa potreby	rozpočet obce, ŠF EÚ, MŠ SR	obec Pavlovce n. Uhom
	Výstavba dátovej siete.	1 500	rozpočet obce, ŠF EÚ, MŠ SR	obec Pavlovce n. Uhom
Opatrenie 6.5.1.8	Zriadenie 2 nových počítačových učební.			
		Predpokladaný rozpočet	Zdroje financovania	Oprávnení žiadateľa
Aktivity	Nákup výpočtovej techniky.	600	rozpočet obce, ŠF EÚ, MŠ SR	obec Pavlovce n. Uhom
Cieľ 6.5.2	Trvalé skvalitňovanie vyváženej ponuky výkonnostného a rekreačného športu.			
Opatrenie 6.5.2.1	Výstavba multifunkčného športového areálu s príslušenstvom v blízkosti futbalového ihriska.			
		Predpokladaný rozpočet	Zdroje financovania	Oprávnení žiadateľa
Aktivity	Vypracovanie podnikateľského plánu.	40	rozpočet obce, ŠF EÚ, podnikateľské subjekty, úvery, iné grantové schémy	obec, podnikateľské subjekty
	Vypracovanie technickej dokumentácie.	70	rozpočet obce, ŠF EÚ, podnikateľské subjekty, úvery, iné grantové schémy	obec, podnikateľské subjekty
	Príprava pozemku.	1 500	rozpočet obce, ŠF EÚ, podnikateľské subjekty, úvery, iné grantové schémy	obec, podnikateľské subjekty
	Výstavba športového areálu.	8 000	rozpočet obce, ŠF EÚ, podnikateľské subjekty, úvery, iné grantové schémy	obec, podnikateľské subjekty
Opatrenie 6.5.2.2	Rozšírenie športových plôch v juhozápadnej časti zast. územia.			

		Predpokladaný rozpočet	Zdroje financovania	Oprávnení žiadateľa
Aktivity	Vypracovanie technickej dokumentácie.	45	rozpočet obce, ŠF EÚ, podnikateľské subjekty, úvery, iné grantové schémy	obec Pavlovce n. Uhom
	Príprava pozemku.	800	rozpočet obce, ŠF EÚ, podnikateľské subjekty, úvery, iné grantové schémy	obec Pavlovce n. Uhom
	Výstavba športového areálu.	1 500	rozpočet obce, ŠF EÚ, podnikateľské subjekty, úvery, iné grantové schémy	obec Pavlovce n. Uhom
Opatrenie 6.5.2.3	Výstavba cykloturistických trás.			
		Predpokladaný rozpočet	Zdroje financovania	Oprávnení žiadateľa
Aktivity	Spracovanie technickej dokumentácie.	45	rozpočet obce, ŠF EÚ, podnikateľské subjekty, úvery, iné grantové schémy	obec Pavlovce n. Uhom
	Výstavba trás.	podľa potreby	rozpočet obce, ŠF EÚ, podnikateľské subjekty, úvery, iné grantové schémy	obec Pavlovce n. Uhom
Opatrenie 6.5.2.4	Výstavba cyklistického chodníka na CHKO Latorica.			
		Predpokladaný rozpočet	Zdroje financovania	Oprávnení žiadateľa
Aktivity	Spracovanie technickej dokumentácie.	50	rozpočet obce, ŠF EÚ	obec Pavlovce n. Uhom
	Výstavba trás.	1 500	rozpočet obce, ŠF EÚ	obec Pavlovce n. Uhom
Opatrenie 6.5.2.5	Vytváranie materiálnych a finančných podmienok na rozvoj výkonnostného a rekreačného športu v obci.			
		Predpokladaný rozpočet	Zdroje financovania	Oprávnení žiadateľa
Aktivity	Zabezpečenie materiálno-technického a finančného vybavenia.	podľa možností	rozpočet obce, podnikateľské subjekty	obec, podnikateľské subjekty
Opatrenie 6.5.2.6	Podpora organizácie športových podujatí regionálneho významu.			
		Predpokladaný rozpočet	Zdroje financovania	Oprávnení žiadateľa
Aktivity	Zabezpečenie personálnych kapacít.	podľa možností	rozpočet obce, podnikateľské subjekty	obec, podnikateľské subjekty
	Zabezpečenie materiálno-technického a finančného vybavenia.	podľa možností	rozpočet obce, podnikateľské subjekty	obec, podnikateľské subjekty
Opatrenie 6.5.2.7	Podpora športových aktivít zdravotne postihnutých občanov.			
		Predpokladaný rozpočet	Zdroje financovania	Oprávnení žiadateľa
Aktivity	Zabezpečenie materiálno-technického a finančného vybavenia.	podľa možností	rozpočet obce, podnikateľské subjekty	obec, podnikateľské subjekty
Opatrenie 6.5.2.8	Podporovať talentovanú mládež.			
		Predpokladaný rozpočet	Zdroje financovania	Oprávnení žiadateľa
Aktivity	Zabezpečenie materiálno-technického a finančného vybavenia.	podľa možností	rozpočet obce, podnikateľské subjekty	obec, podnikateľské subjekty
Opatrenie	Spolupracovať s občianskymi združeniami, inými právnickými a fyzickými osobami, pôsobiacimi v oblasti			

Opatrenie 6.5.2.9	Spolupracovať s občianskymi združeniami, inými právnickými a fyzickými osobami, pôsobiacimi v oblasti telesnej kultúry.									
-------------------	---	--	--	--	--	--	--	--	--	--

Predpokladané zdroje čerpania z fondov EÚ	
Cieľ 6.5.1	Budovanie a rozvoj školskej infraštruktúry.
OP Základná infraštruktúra	
3. Lokálna infraštruktúra	
3.1 Budovanie a rozvoj občianskej infraštruktúry v regiónoch	
3.1.1 Budovanie a rozvoj školskej infraštruktúry	
3.2 Budovanie a rozvoj informačnej spoločnosti pre verejný sektor	
Cieľ 6.5.2	Trvalé skvalitňovanie vyváženej ponuky výkonnostného a rekreačného športu.
OP Základná infraštruktúra	
3. Lokálna infraštruktúra	
3.1 Budovanie a rozvoj občianskej infraštruktúry v regiónoch	
3.1.1 Budovanie a rozvoj školskej infraštruktúry	
3.2 Budovanie a rozvoj informačnej spoločnosti pre verejný sektor	

8.6 KULTÚRA

Strategický zámer				
Trvalé pôsobenie na kultúrne povedomie obyvateľov širokou paletou kultúrnych aktivít organizovaných externými subjektami. Existencia dôstojných priestorov pre kultúrne aktivity je povinnosť obce. Prieběžná a kreatívna propagácia podujatí má vplyv na imidž obce a tým aj na cestovný ruch.				
Cieľ 6.6.1	Zachovanie kultúrno-historického potenciálu obce a rozvoj kultúrnych, informačných a voľnočasových aktivít v nadväznosti na rozvoj cestovného ruchu na regionálnej a miestnej úrovni.			
Opatrenie 6.6.1.1	Rekonštrukcia domu kultúry – exteriéry (strecha, fasády, ...).			
		Predpokladaný rozpočet	Zdroje financovania	Oprávnení žiadatelia
Aktivity	Vypracovanie technickej dokumentácie.	45	rozpočet obce, ŠF EÚ	obec Pavlovce n. Uhom
	Rekonštrukcia exteriérov.	3 500	rozpočet obce, ŠF EÚ	obec Pavlovce n. Uhom
Opatrenie 6.6.1.2	Rekonštrukcia tradičnej architektúry a zriadenie stálych expozícií z pôvodného štýlu života obyvateľov vo obci.			
		Predpokladaný rozpočet	Zdroje financovania	Oprávnení žiadatelia
Aktivity	Výber vhodných objektov.	podľa potreby	rozpočet obce	obec Pavlovce n. Uhom
	Vyriešenie vlastníckych vzťahov.	podľa potreby	rozpočet obce, ŠF EÚ, MK SR	obec Pavlovce n. Uhom
	Rekonštrukcia a vybavenie expozície.	550	rozpočet obce, ŠF EÚ, MK SR	obec Pavlovce n. Uhom
Opatrenie 6.6.1.3	Prepojiť obec so subjektami cestovného ruchu, agroturistiky.			
		Predpokladaný rozpočet	Zdroje financovania	Oprávnení žiadatelia
Aktivity	Zabezpečenie personálnych kapacít.	podľa potreby	rozpočet obce	obec Pavlovce n. Uhom
Opatrenie 6.6.1.4	Budovanie remeselníckych dvorov.			
		Predpokladaný rozpočet	Zdroje financovania	Oprávnení žiadatelia
Aktivity	Výber a rekonštrukcia vhodných budov na alokáciu remeselného dvora.	podľa potreby	rozpočet obce, ŠF EÚ	obec Pavlovce n. Uhom
	Zabezpečenie personálnych kapacít.	podľa potreby	rozpočet obce, ŠF EÚ	obec Pavlovce n. Uhom
	Materiálne zabezpečenie remeselných dvorov predmetmi s kultúrnohistorickou hodnotou.	podľa potreby	rozpočet obce, ŠF EÚ	obec Pavlovce n. Uhom
Opatrenie 6.6.1.5	Vybudovanie turistických a náučných trás pre žiakov, študentov, rodiny s deťmi, priemerných aj náročných klientov s využitím kultúrno – historického, folklórneho aj prírodného bohatstva.			
		Predpokladaný rozpočet	Zdroje financovania	Oprávnení žiadatelia
Aktivity	Zabezpečenie personálnych kapacít.	podľa potreby	rozpočet obce, ŠF EÚ	obec Pavlovce n. Uhom

	kapacít.			Uhom
	Výber vhodných trás.	podľa potreby	rozpočet obce, ŠF EÚ	obec Pavlovce n. Uhom
	Spracovanie technickej dokumentácie.	60	rozpočet obce, ŠF EÚ	obec Pavlovce n. Uhom
	Realizácia výstavby.	1 500	rozpočet obce, ŠF EÚ	obec Pavlovce n. Uhom
Opatrenie 6.6.1.6	Zachovanie a rozvoj ľudových tradícií (folklórny tanec, hudba a spev, ľudové remeslá, ľudový odev a doplnky, pôvodné bývanie a hospodárenie) a ich maximálne využitie v cestovnom ruchu a agroturistike.			
		Predpokladaný rozpočet	Zdroje financovania	Oprávnení žiadatelia
Aktivity	Zabezpečenie priestorov, finančných a materiálnych prostriedkov.	podľa potreby	rozpočet obce	obec Pavlovce n. Uhom
Opatrenie 6.6.1.7	Rekonštrukcia interiérov domu kultúry.			
		Predpokladaný rozpočet	Zdroje financovania	Oprávnení žiadatelia
Aktivity	Vypracovanie technickej dokumentácie.	35	rozpočet obce, ŠF EÚ, MK SR	obec Pavlovce n. Uhom
	Rekonštrukcia interiérov.	2 000	rozpočet obce, ŠF EÚ, MK SR	obec Pavlovce n. Uhom
Opatrenie 6.6.1.8	Rozšíriť priestory a vybavenie knižnice.			
		Predpokladaný rozpočet	Zdroje financovania	Oprávnení žiadatelia
Aktivity	Finančné a personálne zabezpečenie.	podľa potreby	rozpočet obce, ŠF EÚ, MK SR	obec Pavlovce n. Uhom
Opatrenie 6.6.1.9	Dostavba amfiteátra – hľadisková časť.			
		Predpokladaný rozpočet	Zdroje financovania	Oprávnení žiadatelia
Aktivity	Spracovanie technickej dokumentácie.	35	rozpočet obce, ŠF EÚ, MK SR	obec Pavlovce n. Uhom
	Dostavba amfiteátra.	2 000	rozpočet obce, ŠF EÚ, MK SR	obec Pavlovce n. Uhom
Opatrenie 6.6.1.10	Podpora rozvoja kultúrnych aktivít a tradícií prostredníctvom rómskej mládeže.			
		Predpokladaný rozpočet	Zdroje financovania	Oprávnení žiadatelia
Aktivity	Zabezpečenie vhodných priestorov v kultúrnom dome.	podľa potreby	rozpočet obce, ŠF EÚ, MK SR	obec Pavlovce n. Uhom
	Materiálne zabezpečenie.	podľa potreby	rozpočet obce, ŠF EÚ, MK SR	obec Pavlovce n. Uhom
Opatrenie 6.6.1.11	Organizovanie pravidelných kultúrnych podujatí – Deň obce, Hody, atď..			
		Predpokladaný rozpočet	Zdroje financovania	Oprávnení žiadatelia
Aktivity	Personálne zabezpečenie.	podľa potreby	rozpočet obce, ŠF EÚ, MK SR	obec Pavlovce n. Uhom
Cieľ 6.6.2	Organizačné zabezpečenie			
Opatrenie 6.6.2.1	Spracovať kalendár kultúrnych podujatí na celý rok, tento priebežne aktualizovať. Rozšíriť žánrovú ponuku s orientáciou na hodnotný kultúrny prínos.			
		Predpokladaný rozpočet	Zdroje financovania	Oprávnení žiadatelia
Aktivity	Personálne a finančné zabezpečenie.	podľa potreby	rozpočet obce	obec Pavlovce n. Uhom
	Spracovanie kalendár kultúrnych podujatí.	10	rozpočet obce	obec Pavlovce n. Uhom
Cieľ 6.6.3	Propagácia v oblasti kultúry			
Opatrenie 6.6.3.1	Spracovať globálnu koncepciu „propagácie“ histórie obce v multimediálnej forme.			
		Predpokladaný rozpočet	Zdroje financovania	Oprávnení žiadatelia
Aktivity	Personálne a finančné zabezpečenie.	podľa potreby	rozpočet obce, ŠF EÚ	obec Pavlovce n. Uhom
	Spracovanie koncepcie v multimediálnej forme.	30	rozpočet obce, ŠF EÚ	obec Pavlovce n. Uhom
Opatrenie 6.6.3.2	Spracovať komplexný informačný bulletin o historickom vývoji a tradíciách obce pre školy aj subjekty cestovného ruchu.			

Opatrenie 6.6.1.9	Dostavba amfiteátra – hľadisková časť.														
Opatrenie 6.6.1.10	Podpora rozvoja kultúrnych aktivít a tradícií prostredníctvom rómskej mládeže.														
Opatrenie 6.6.1.11	Organizovanie pravidelných kultúrnych podujatí – Deň obce, Hody, atď..														
Ciel' 6.6.2	Organizačné zabezpečenie														
Opatrenie 6.6.2.1	Spracovať kalendár kultúrnych podujatí na celý rok, tento priebežne aktualizovať. Rozšíriť žánrovú ponuku s orientáciou na hodnotný kultúrny prínos.														
Ciel' 6.6.3	Propagácia v oblasti kultúry														
Opatrenie 6.6.3.1	Spracovať globálnu koncepciu „propagácie“ histórie obce v multimedialnej forme.														
Opatrenie 6.6.3.2	Spracovať komplexný informačný buletín o historickom vývoji a tradíciách obce pre školy aj subjekty cestovného ruchu.														
Opatrenie 6.6.3.3	Propagácia kultúry na internete prostredníctvom www stránky obce.														

Predpokladané zdroje čerpania z fondov EÚ	
Ciel' 6.6.1	točnými skúsenosťami vstorkého potenciálu obce a rozvoj kultúrnych, informačných a voľnočasových aktivít v nadväznosti na rozvoj cestovného ruchu na regionálnej a miestnej úrovni.
OP Základná infraštruktúra	
3. Lokálna infraštruktúra	
3.1 Budovanie a rozvoj občianskej infraštruktúry v regiónoch	
3.1.4 Budovanie a rozvoj kultúrnej infraštruktúry	
3.2 Budovanie a rozvoj informačnej spoločnosti pre verejný sektor	
INTERREG III A	
INTERREG III B	
INTERREG III C	
Ciel' 6.6.3	Propagácia v oblasti kultúry
OP Základná infraštruktúra	
3. Lokálna infraštruktúra	
3.1 Budovanie a rozvoj občianskej infraštruktúry v regiónoch	
3.1.4 Budovanie a rozvoj kultúrnej infraštruktúry	
3.2 Budovanie a rozvoj informačnej spoločnosti pre verejný sektor	
INTERREG III A	
INTERREG III B	
INTERREG III C	

8.7 CESTOVNÝ RUCH A PUBLIC RELATIONS

Strategický zámer				
Budovať goodwill obce a dosiahnuť, aby sa stala strediskom cestovného ruchu v oblasti športu, kultúry a turistiky.				
Ciel' 6.8.1	Účinná propagácia obce.			
Opatrenie 6.8.1.1	Aktualizácia samostatnej www stránky obce.			
		Predpokladaný rozpočet	Zdroje financovania	Oprávnení žiadatelia
Aktivity	Finančné zabezpečenie.	10	rozpočet obce, podnikateľské subjekty	obec Pavlovce n. Uhom
	Obsahová analýza www stránky.	5	rozpočet obce, podnikateľské subjekty	obec Pavlovce n. Uhom
	Priebežná aktualizácia www stránky.	1	rozpočet obce,	obec Pavlovce n. Uhom
Opatrenie 6.8.1.2	Spracovať globálnu koncepciu propagácie obce v multimedialnej forme.			
		Predpokladaný rozpočet	Zdroje financovania	Oprávnení žiadatelia
Aktivity	Personálne a finančné zabezpečenie.	podľa potreby	rozpočet obce, ŠF EÚ, MK SR	obec Pavlovce n. Uhom

	Spracovanie koncepcie v multimediálnej forme.	20	rozpočet obce, ŠF EÚ, MK SR	obec Pavlovce n. Uhom
Opatrenie 6.8.1.3	Spracovať koncepciu regionálnej spolupráce s okolitými turistickými lokalitami a domácimi i zahraničnými CK.			
		Predpokladaný rozpočet	Zdroje financovania	Oprávnení žiadateľa
Aktivity	Personálne a finančné zabezpečenie.	podľa potreby	rozpočet obce, ŠF EÚ, MH SR	obec, podnikateľské subjekty
	Spracovanie koncepcie regionálnej spolupráce.	20	rozpočet obce, ŠF EÚ, MH SR	obec, podnikateľské subjekty
Cieľ 6.8.2	Rekreačno- relaxačné zázemie obce.			
Opatrenie 6.8.2.1	Rozvoj agroturistiky - zriadenie chovu koní s príslušenstvom a ubytovacích zariadení.			
		Predpokladaný rozpočet	Zdroje financovania	Oprávnení žiadateľa
Aktivity	Vypracovanie technickej dokumentácie a podnikateľského plánu.	150	ŠF EÚ, podnikateľské subjekty, úvery, iné grantové schémy	podnikateľské subjekty
	Výstavba hospodárskej časti.	20 000	ŠF EÚ, podnikateľské subjekty, úvery, iné grantové schémy	podnikateľské subjekty
	Výstavba ubytovacej časti.	15 000	ŠF EÚ, podnikateľské subjekty, úvery, iné grantové schémy	podnikateľské subjekty
	Zabezpečenie chovu.	5 000	ŠF EÚ, podnikateľské subjekty, úvery, iné grantové schémy	podnikateľské subjekty
Opatrenie 6.8.2.2	Vybudovanie oddychovej zóny obce.			
		Predpokladaný rozpočet	Zdroje financovania	Oprávnení žiadateľa
Aktivity	Vypracovanie technickej dokumentácie a príprava projektového spisu.	40	rozpočet obce, ŠF EÚ	obec Pavlovce n. Uhom
	Výstavba oddychovej zóny v obci.	9 000	rozpočet obce, ŠF EÚ	obec Pavlovce n. Uhom
Opatrenie 6.8.2.3	Výstavba multifunkčného športového areálu s príslušenstvom v blízkosti futbalového ihriska.			
		Predpokladaný rozpočet	Zdroje financovania	Oprávnení žiadateľa
Aktivity	Vypracovanie podnikateľského plánu.	40	rozpočet obce, ŠF EÚ, podnikateľské subjekty, úvery, iné grantové schémy	obec, podnikateľské subjekty
	Vypracovanie technickej dokumentácie.	70	rozpočet obce, ŠF EÚ, podnikateľské subjekty, úvery, iné grantové schémy	obec, podnikateľské subjekty
	Príprava pozemku.	1 500	rozpočet obce, ŠF EÚ, podnikateľské subjekty, úvery, iné grantové schémy	obec, podnikateľské subjekty
	Výstavba športového areálu.	8 000	rozpočet obce, ŠF EÚ, podnikateľské subjekty, úvery, iné grantové schémy	obec, podnikateľské subjekty
Opatrenie 6.8.2.4	Vybudovanie ubytovacích a kongresových priestorov v budove pánskej jazdiarne.			
		Predpokladaný rozpočet	Zdroje financovania	Oprávnení žiadateľa
Aktivity	Vypracovanie technickej dokumentácie.	80	rozpočet obce, ŠF EÚ	obec Pavlovce n. Uhom
	Výstavba ubytovacích a kongresových priestorov.	15 000	rozpočet obce, ŠF EÚ	obec Pavlovce n. Uhom
Cieľ 6.8.3	Podpora podnikateľských aktivít v cestovnom ruchu.			

Predpokladané zdroje čerpania z fondov EÚ	
Ciel' 6.8.1	Účinná propagácia obce.
SOP Priemysel a služby	
2. Rozvoj cestovného ruchu	
2.3 Podpora propagácie cestovného ruchu a tvorby informačného systému	
INTERREG III A	
INTERREG III B	
INTERREG III C	
Ciel' 6.8.2	Rekreačno- relaxačné zázemie obce.
SOP Priemysel a služby	
2. Rozvoj cestovného ruchu	
2.1 Podpora budovania a rekonštrukcie infraštruktúry cestovného ruchu	
2.2 Podpora podnikateľských aktivít cestovného ruchu	
Ciel' 6.8.3	Podpora podnikateľských aktivít v cestovnom ruchu.
SOP Priemysel a služby	
2. Rozvoj cestovného ruchu	
2.1 Podpora budovania a rekonštrukcie infraštruktúry cestovného ruchu	
2.2 Podpora podnikateľských aktivít cestovného ruchu	
2.3 Podpora propagácie cestovného ruchu a tvorby informačného systému	
INTERREG III A	
INTERREG III B	
INTERREG III C	

9 ZABEZPEČENIE PHSR-O

Po schválení PHSR-O nastáva vlastná realizácia PHSR-O, jeho opatrení a úloh. Uskutočnenie aktivít uvedených v PHSR-O predpokladá určité finančné a administratívne zabezpečenie.

9.1 FINANČNÉ ZABEZPEČENIE PHSR-O

Finančné vyčíslenie jednotlivých aktivít sa v PHSR-O uvádza pri väčšine opatrení a aktivít, potrebných na naplnenie cieľov programu. Tie sú stanovené odhadom, konečné rozpočty budú súčasťou vykonávacích plánov. Pri schvaľovaní financovania jednotlivých úloh, vyplývajúcich z aktivít, sa bude prihliadať na ich dôležitosť a dopad na hospodársky a sociálny rozvoj obce. Viaceré úlohy sa môžu realizovať v rámci bežnej prevádzky samosprávy, mnohé však vyžadujú náročnejšie finančné a personálne zdroje a spoluprácu s inými subjektami.

Potenciálne zdroje na realizáciu opatrení a úloh PHSR-O sú:

- vlastné zdroje – rozpočet obce,
- bankové úvery,
- štátne dotácie z účelových fondov,
- dotácie z výťažku lotérií,
- financie z Národných projektov (MPSVR, úrady práce sociálnych vecí a rodiny),
- štrukturálne a fondy,
- nadácie, neinvestičné fondy,
- účelové fondy zahraničných zastupiteľstiev v SR (holandské, americké, kanadské,...),
- Svetová banka,
- sponzoring podnikateľov, firiem, bankového sektora, súkromných osôb,
- združovanie prostriedkov verejnej a neverejnej sféry, atď.,

Štruktúra uvedených zdrojov bude závisieť na aktuálnej finančnej situácii obce ako aj na spoločensko-ekonomických podmienkach.

9.2 ADMINISTRATÍVNE ZABEZPEČENIE PHSR-O

Nevyhnutnou podmienkou plnenia programu je administratívne zabezpečenie jeho realizácie. Realizácia vyžaduje pravidelnú systematickú prácu skupín odborníkov a pracovníkov samosprávy. Na tento účel sa doporučuje zriadiť nasledovné orgány s prepojením na vlastné ľudské zdroje:

1. Výbor pre PHSR-O

Poradný orgán zložený zo starostu a poslancov obecného zastupiteľstva. Úlohou výboru bude v intervale minimálne dva krát do roka posúdiť Správu o realizácii PHSR-O a stav finančného čerpania prostriedkov, dopadovú analýzu PHSR-O, plán na ďalšie obdobie a navrhovať stratégiu rozvoja a doplnenie úloh a opatrení, ktoré neboli uvedené v PHSR-O.

2. Komisia strategického rozvoja

Výkonný útvar, zabezpečujúci plánovanie a realizáciu úloh PHSR-O. Úlohou útvaru bude: vypracovávať projekty, koordinovať projekty, monitorovať realizáciu projektov, vypracovávať dopadové analýzy projektov, spolupracovať s inými partnermi doma a v zahraničí na realizácii projektov, vyhľadávať potenciálne zdroje a partnerstvá na realizáciu úloh PHSR-O, dohliadať nad ekonomickým čerpaním projektových prostriedkov, zbierať podklady o projektoch v rámci PHSR-O realizovaných inými subjektami, viesť aktuálnu analýzu demografie a štruktúry ekonomických charakteristík obce, sledovať podnikateľskú klímu a vzájomný vzťah odvetví v obci, poskytovať asistenciu podnikom vytváraním všestranných komunikačných kanálov, atď.

3. Koordinátor pre stratégiu

Bude mať za úlohu: fungovať ako výkonný tajomník, koordinovať realizáciu PHSR-O, predkladať správy, podieľať sa na určovaní priorít realizácie PHSR-O, koordinovať stretnutia, podnety, požiadavky predstaviteľov rozhodujúcich odvetví na území obce, zaznamenávať dôležité trendy v hospodárstve majúce dopad na vývoj obce, podieľať sa na budovaní verejno-súkromných partnerstiev, zúčastňovať sa na dôležitých domácich a zahraničných stretnutiach, konferenciách, zameraných na rozvoj obce.

4. Vlastní zamestnanci

Do realizácie PHSR-O budú zapojení aj ostatní zamestnanci.

10 MONITOROVANIE PHSR-O

Monitorovanie PHSR-O budú uskutočňovať:

- Výbor pre PHSR-O,
- Komisia strategického rozvoja,
- Koordinátor pre stratégiu,
- Obecné zastupiteľstvo,

10.1 SPÔSOB MONITOROVANIA PHSR-O

Monitorovanie plnenia PHSR-O bude vykonávať Komisia strategického rozvoja. Koordinátorovi pre stratégiu pracovníci Útvaru budú pravidelne predkladať správy o postupe realizácie a príprave projektov, o vlastnej činnosti a o iných aktivitách súvisiace s plnením PHSR-O. Koordinátor pre stratégiu bude predkladať na zasadnutia Výboru Správu o realizácii PHSR-O, pre posúdenie súladu aktivít s Programom hospodárskeho a sociálneho rozvoja. Výbor vydá k realizácii stanovisko, ktoré sa predloží poslancom na Obecné zastupiteľstvo pri schvaľovaní ročných rozpočtov.

Počas roka sa môže každý poslanec obecného zastupiteľstva oboznámiť s priebehom plnenia PHSR-O na Útvare strategického rozvoja alebo u Koordinátora pre stratégiu.

10.2 VYHODNOCOVANIE A SPÔSOB MODIFIKOVANIA PHSR-O

Hlavným hodnotiacim dokumentom PHSR-O bude *Správa o realizácii PHSR-O*, ktorú vypracuje Útvar strategického rozvoja.

Spôsob modifikovania PHSR-O

Predkladať návrhy na modifikovanie PHSR-O bude v právomoci Výboru pre PHSR-O. Koordinátor pre stratégiu môže tiež predkladať Výboru návrhy na doplnenie PHSR-O. Občania a inštitúcie môžu tiež v písomnej forme predložiť Útvaru návrh na modifikovanie PHSR-O.

Na zasadnutia Výboru v termíne schvaľovania obecného rozpočtu predloží Koordinátor *Dopadovú analýzu plnenia PHSR-O*.

Doplnenie PHSR-O sa uskutoční formou vypracovania *Návrhu na doplnenie PHSR-O*, ktorý bude obsahovať konkrétne nové špecifické ciele, opatrenia, aktivity a úlohy. Návrh sa predloží na schválenie obecnému zastupiteľstvu. Ak doplnenie PHSR-O bude spojené s možnosťou získať finančné prostriedky, alebo bude vyvolané inou nevyhnutnou potrebou, môže sa kvôli tomu tiež iniciovať mimoriadne zasadnutie Výboru alebo obecného zastupiteľstva.

10 ZÁVER

PHSR-O obce Pavlovce nad Uhom je strategický strednodobý dokument, ktorý určuje víziu rozvoja obce, prioritné rozvojové oblasti a strategické ciele ich naplnenia. Tento dokument je základným východiskom pre spracovanie ďalších materiálov rozvoja jednotlivých oblastí života obce.

PHSR-O je otvoreným dokumentom, ktorý bude pravidelne polročne vyhodnocovaný a aktualizovaný na zasadnutiach obecného zastupiteľstva.

Predmetný PHSR-O obce Pavlovce nad Uhom bol schválený na zasadnutí obecného zastupiteľstva dňa:

.....

11 POUŽITÁ LITERATÚRA

1. Národný rozvojový plán.
2. Program hospodárskeho a sociálneho rozvoja Košického samosprávneho kraja.
3. Zákon č. 503/2001 Z.z. o podpore regionálneho rozvoja, v znení neskorších predpisov.
4. Zákon č. 369/1990 Z.z. o obecnom zriadení, v znení neskorších predpisov.
5. Zákon č. 303/1995 Z.z. o rozpočtových pravidlách, v znení neskorších predpisov.
6. Zákon č. 482/2003 Z.z. o štátnej pokladnici.
7. Zákon č. 193/2001 Z.z. o podpore na zriadenie priemyselných parkov,
8. Zákon č. 156/2003 Z.z. ktorým sa mení a dopĺňa zákon č. 193/2001 Z.z. o podpore na zriadenie priemyselných parkov.
9. VEDA. Encyklopédia Slovenska. VI zv. Veda, Bratislava, 1982.
10. JAROŠ, J. Tectonic styles of the homelands of superficial nappes. Rozpravy ČASV, Řada matematických a přírodných věd, roč. 81, seš. 6, Academia Praha, 1971.
11. LUKNIŠ, M. A KOL. Slovensko – Příroda. Vyd. Obzor, Bratislava, 1972.
12. MAZÚR, M., LUKNIŠ, M. Regionálne geomorfologické členenie SSR, Geogr. Čas., 30, 2, Bratislava, 1978.
13. UPSVAR. Štatistiky Úradu práce, sociálnych vecí a rodiny 1999 – 2004.
14. Interné materiály obce Pavlovce nad Uhom.
15. Sociologický ústav Slovenskej akadémie vied, REGIONÁLNY ROZVOJ SLOVENSKA VÝCHODISKÁ A SÚČASNÝ STAV , Editori: Mgr. Ľubomír Falťan, CSc., Doc. PhDr. Ján Pašiak, PhD. 2004, 88 s.
16. Ministerstvo životného prostredia Slovenskej republiky. Národná stratégia ISPA Slovenskej republiky: životné prostredie, Október 2000.
17. STREDOSLOVENSKÉ VYDAVATEĽSTVO. Vlastivedný sborník IV. Bratislava. 1961.
18. STREDOSLOVENSKÉ VYDAVATEĽSTVO. Vlastivedný sborník XI.. Bratislava. 1972.
19. http://www.sazp.sk/slovak/struktura/copk/chodniky/chkosk3/kapitoly/kap_5.html
20. http://www.minerally.sk/files/lok/16_safarka.htm
21. http://enviroportal.sk/pdf/spravy_zp/kke02s.pdf
22. <http://www.fns.uniba.sk/zp/knihy/index.htm>
23. Jozef Jakál, Geografický ústav SAV, Štefánikova 49, 814 73 Bratislava, Slovensko KRASOVÉ FORMY A ICH VÄZBA NA VLASTNOSTI RELIÉFU A KLÍMY V ZÁPADNÝCH KARPATOCH.
24. www.agroporadenstvo.sk
25. www.pavlovce.sk
26. Územný plán obce Pavlovce nad Uhom.

Program hospodárskeho a sociálneho rozvoja
obce Pavlovce nad Uhom
Programovacie obdobie 2006 – 2015
2006

Banská Bystrica
© SCARABEO, s.r.o. 2006

www.scarabeo.sk

scarabeo@scarabeo.sk